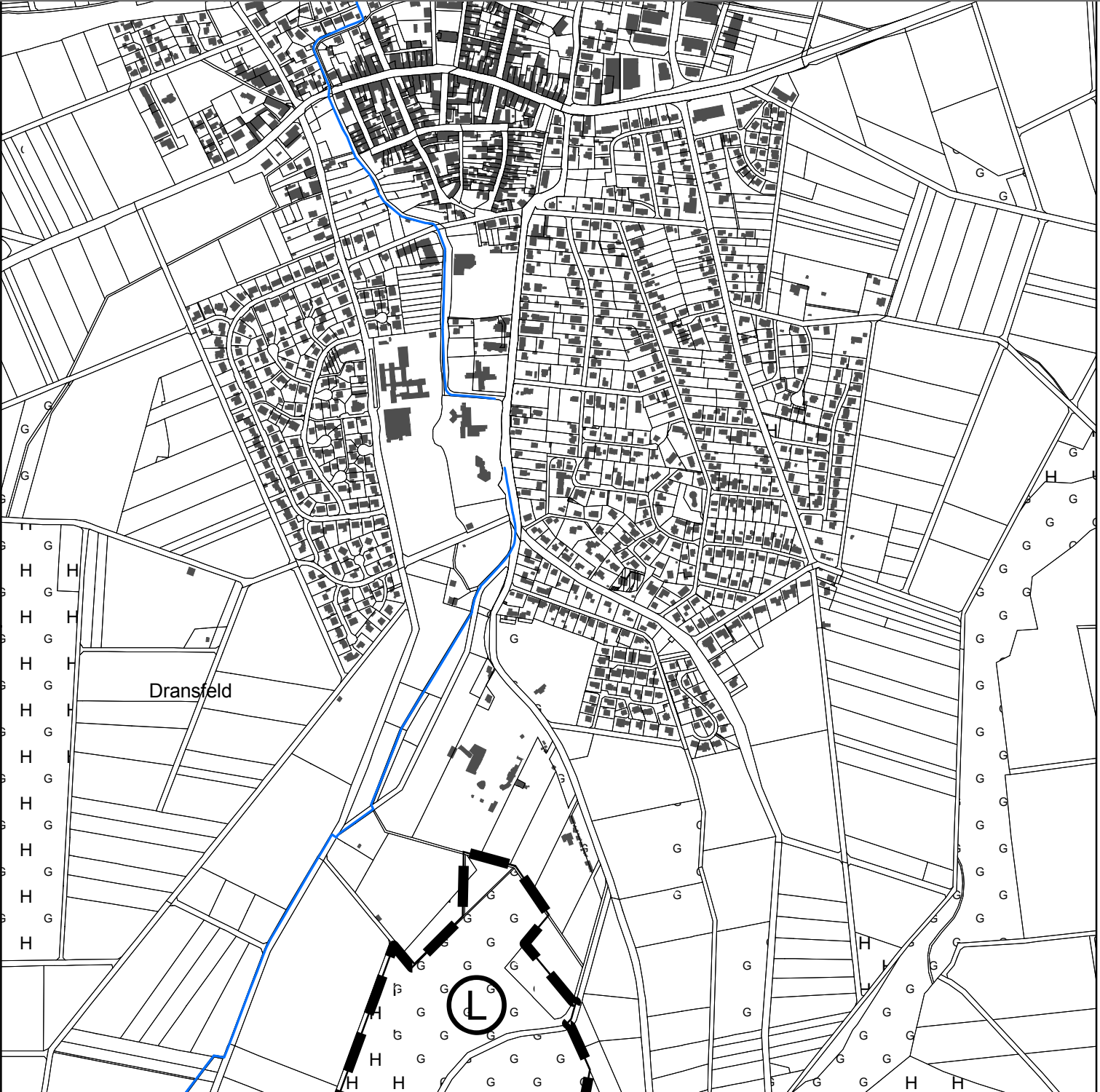


Übersicht der Kartenanlagen zur Verordnung
 des Landschaftsschutzgebietes
 "Buchenwälder und Kalkmagerrasen
 zwischen Dransfeld u. Hedemünden"

Kartengrundlage ATKIS-DLM-25/1: Führung u. Nutzung
 eines Sekundärnachweises durch die GLL Northeim und LGN

"Buchenwälder und Kalkmagerrasen zwischen Dransfeld u. Hedemünden"



Kartengrundlage ALK u. ATKIS-DLM-25/1: Führung u. Nutzung eines Sekundärnachweises durch die GLL Northeim, Katasteramt Göttingen u. die LGN



Landschaftsschutzgebiet

Landkreis Göttingen

Der Landrat

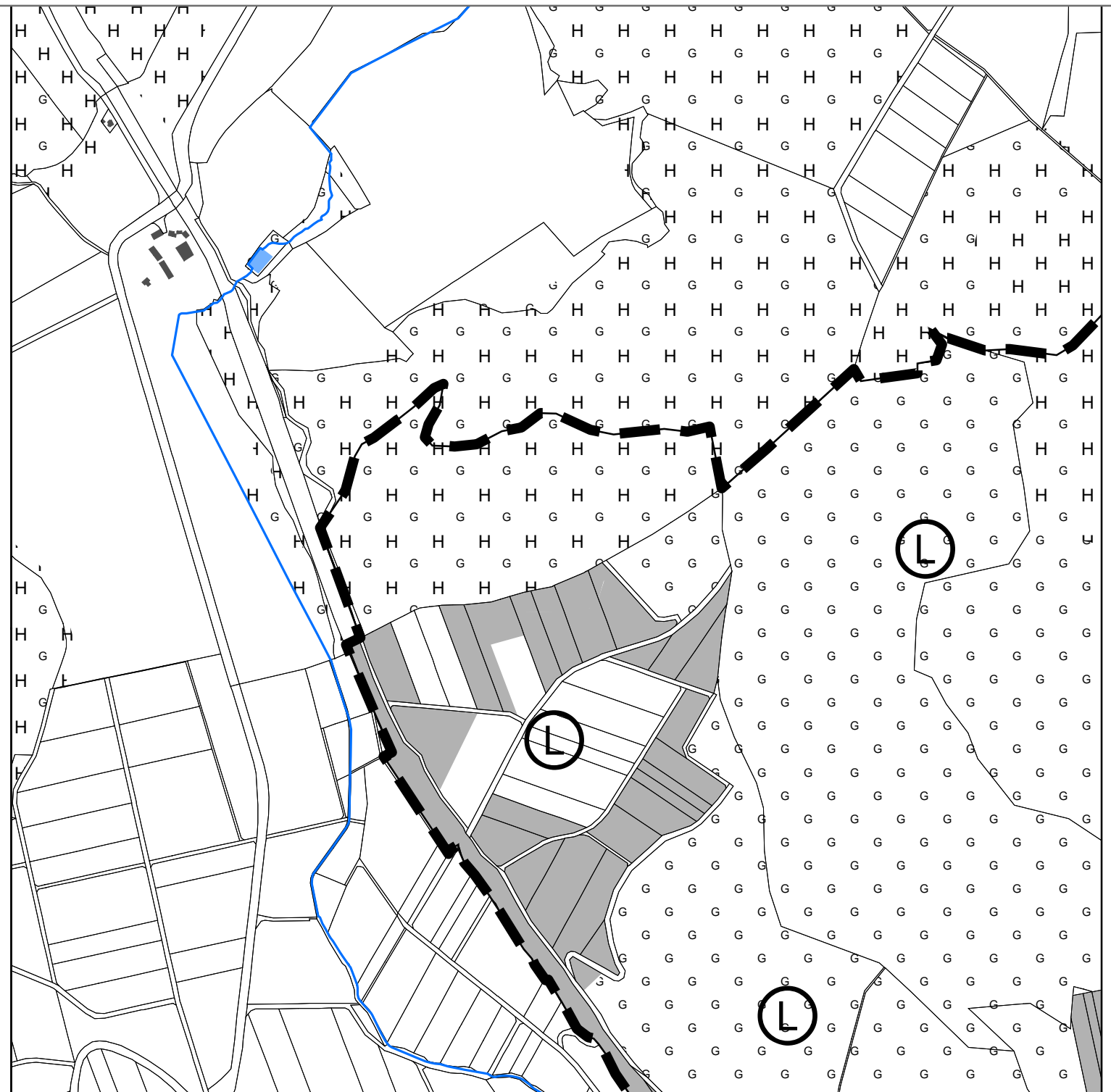


Flächen mit Umwandlungsverbot

Göttingen, den 30.03.2011

Schermann

"Buchenwälder und Kalkmagerrasen zwischen Dransfeld u. Hedemünden"



Kartengrundlage ALK u. ATKIS-DLM-25/1: Führung u. Nutzung eines Sekundärnachweises durch die GLL Northeim, Katasteramt Göttingen u. die LGN



Landschaftsschutzgebiet



Flächen mit Umwandlungsverbot

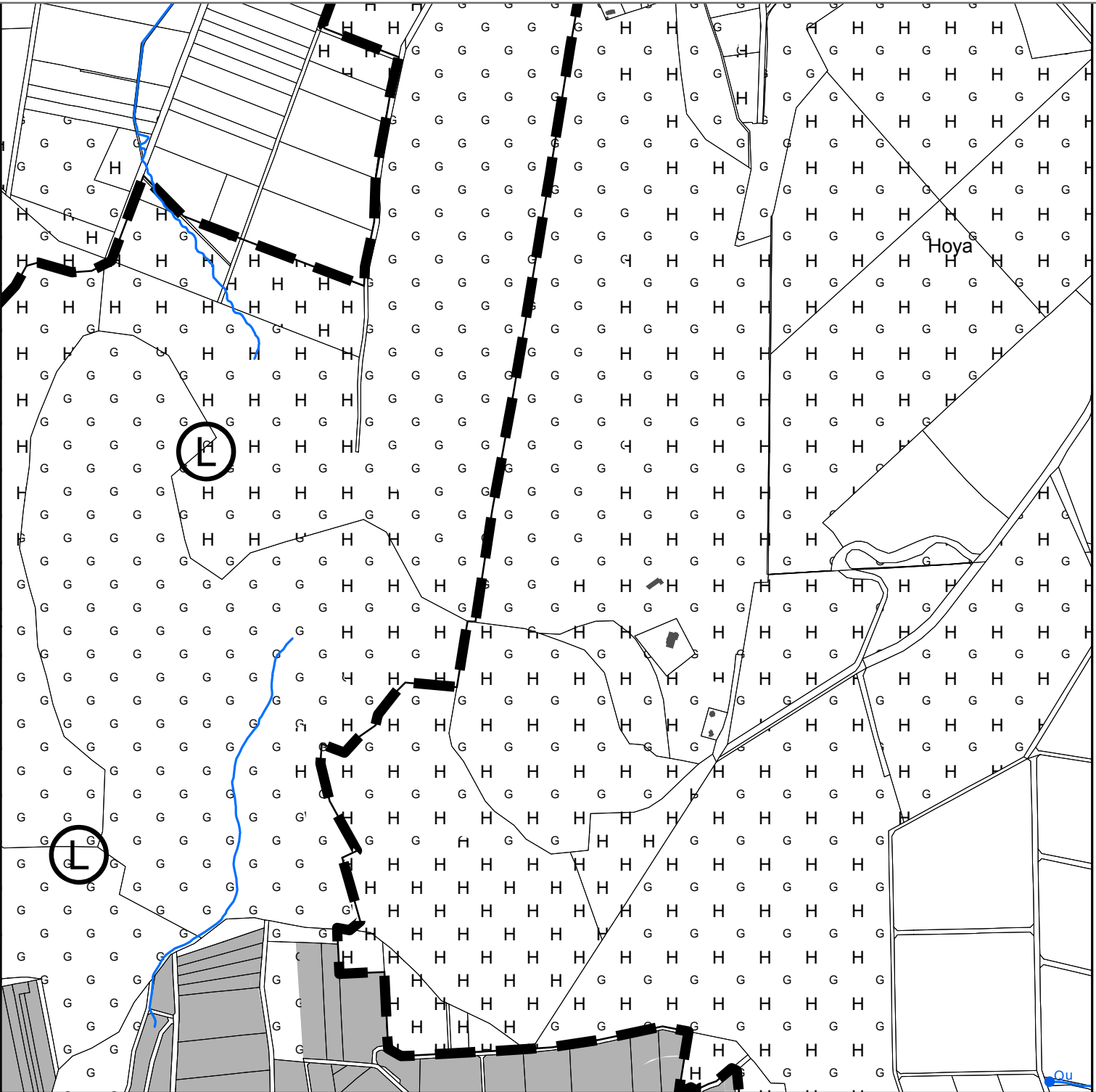
Landkreis Göttingen

Der Landrat

Göttingen, den 30.03.2011

Schermann

"Buchenwälder und Kalkmagerrasen zwischen Dransfeld u. Hedemünden"



Kartengrundlage ALK u. ATKIS-DLM-25/1: Führung u. Nutzung eines Sekundärnachweises durch die GLL Northeim, Katasteramt Göttingen u. die LGN



Landschaftsschutzgebiet



Flächen mit Umwandlungsverbot

Landkreis Göttingen

Der Landrat

Göttingen, den 30.03.2011

Schermann

Landschaftsschutzgebiet
**"Buchenwälder und Kalkmagerrasen
 zwischen Dransfeld u. Hedemünden"**

Anlage Nr. 04
 zur Verordnung
 Maßstab 1:10.000



Kartengrundlage ALK u. ATKIS-DLM-25/1: Führung u. Nutzung eines Sekundärnachweises durch die GLL Northeim, Katasteramt Göttingen u. die LGN



Landschaftsschutzgebiet

Landkreis Göttingen
 Der Landrat



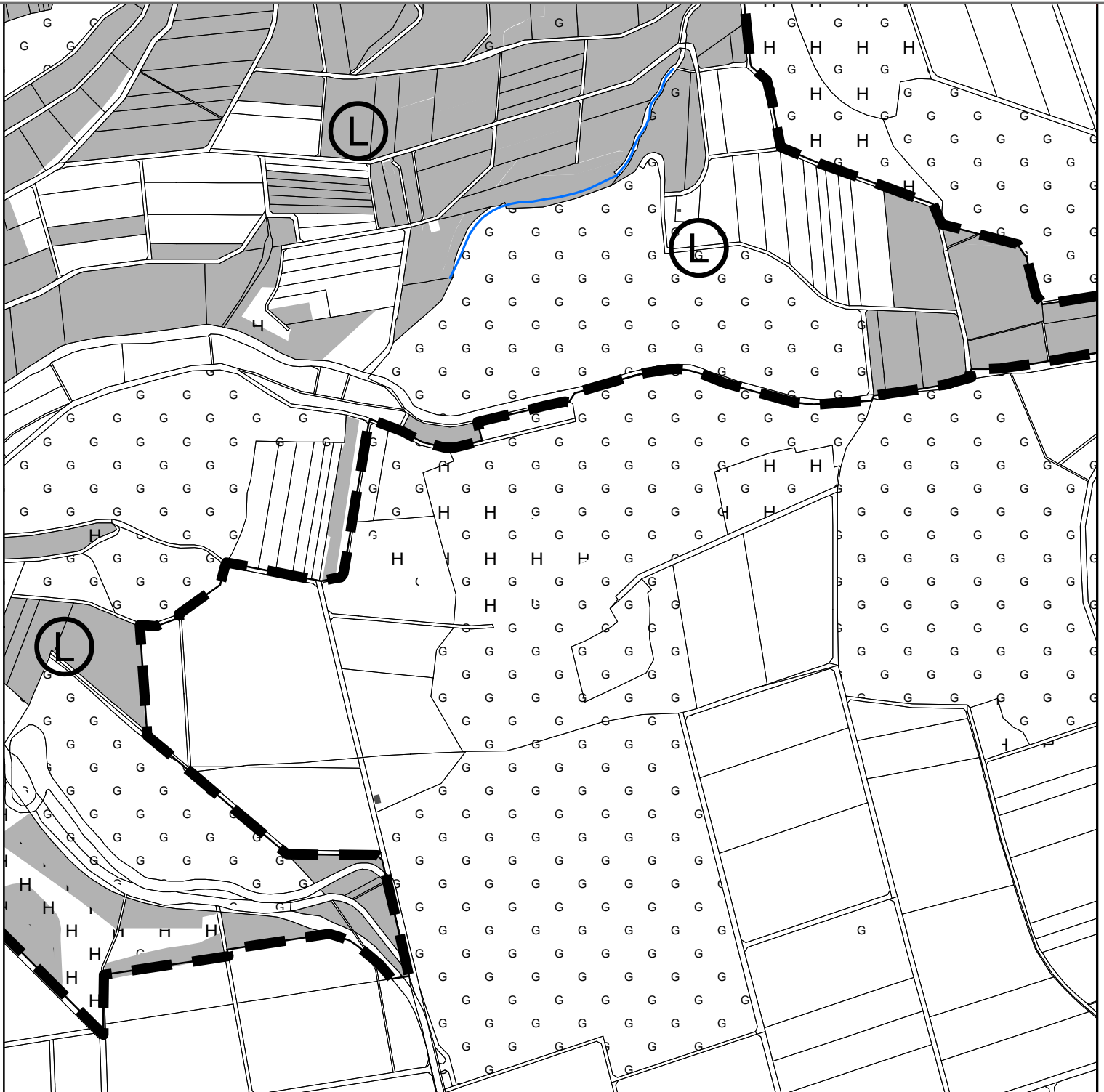
Flächen mit Umwandlungsverbot

Schermann

Göttingen, den 30.03.2011 Schermann

Bei Darstellung der Grenzen durch Linien verläuft die tatsächliche Grenze in der Mitte der verwandten Symbole

"Buchenwälder und Kalkmagerrasen zwischen Dransfeld u. Hedemünden"



Kartengrundlage ALK u. ATKIS-DLM-25/1: Führung u. Nutzung eines Sekundärnachweises durch die GLL Northeim, Katasteramt Göttingen u. die LGN



Landschaftsschutzgebiet



Flächen mit Umwandlungsverbot

Landkreis Göttingen

Der Landrat

Göttingen, den 30.03.2011

Schermann

Landschaftsschutzgebiet
**"Buchenwälder und Kalkmagerrasen
 zwischen Dransfeld u. Hedemünden"**

Anlage Nr. 06
 zur Verordnung
 Maßstab 1:10.000



Kartengrundlage ALK u. ATKIS-DLM-25/1: Führung u. Nutzung eines Sekundärnachweises durch die GLL Northeim, Katasteramt Göttingen u. die LGN



Landschaftsschutzgebiet



Flächen mit Umwandlungsverbot

Landkreis Göttingen

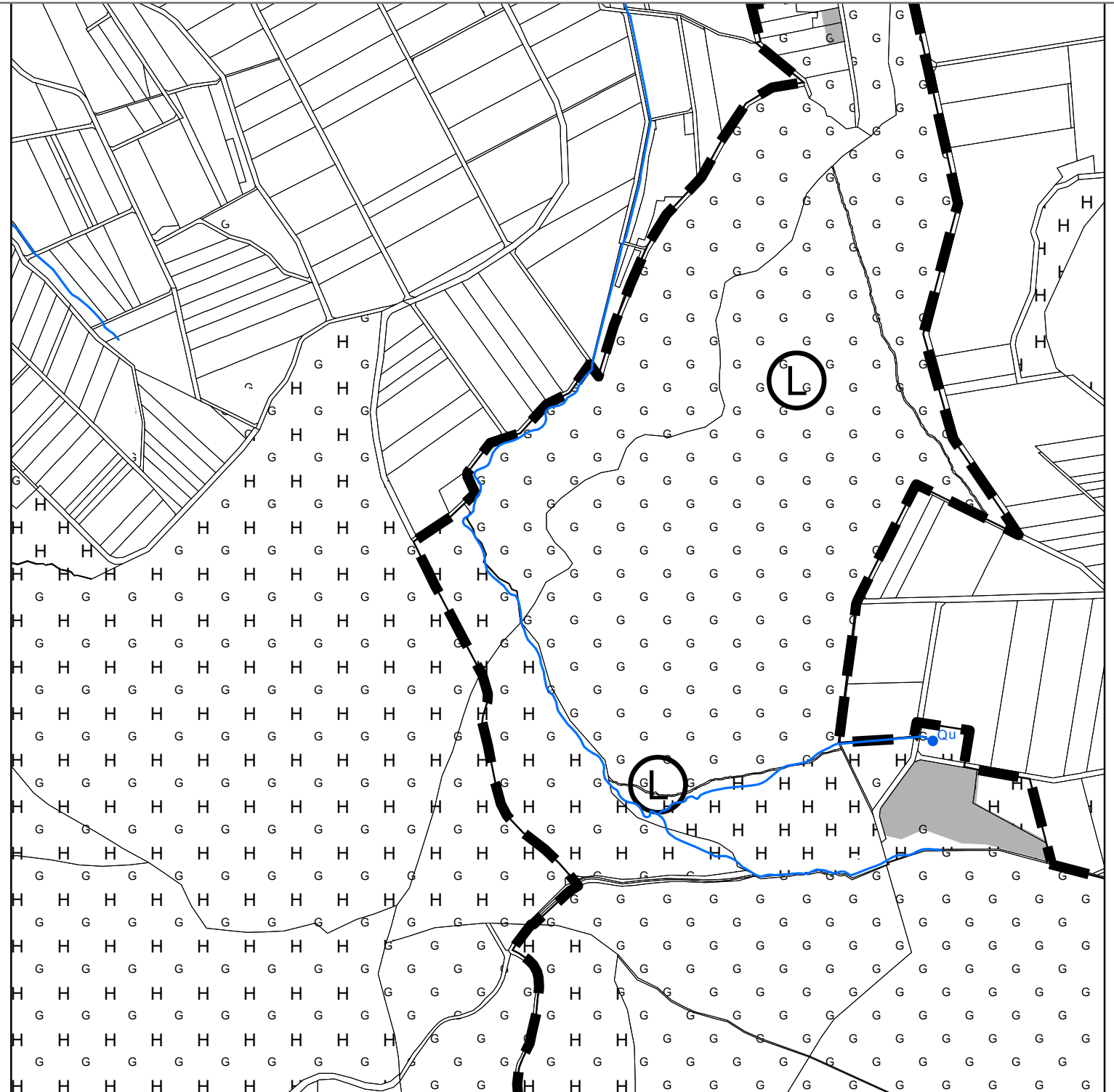
Der Landrat

Göttingen, den 30.03.2011

Schermann

Landschaftsschutzgebiet
**"Buchenwälder und Kalkmagerrasen
 zwischen Dransfeld u. Hedemünden"**

Anlage Nr. 07
 zur Verordnung
 Maßstab 1:10.000



Kartengrundlage ALK u. ATKIS-DLM-25/1: Führung u. Nutzung eines Sekundärnachweises durch die GLL Northeim, Katasteramt Göttingen u. die LGN



Landschaftsschutzgebiet



Flächen mit Umwandlungsverbot

Landkreis Göttingen

Der Landrat

Göttingen, den 30.03.2011

Schermann

Landschaftsschutzgebiet
**"Buchenwälder und Kalkmagerrasen
 zwischen Dransfeld u. Hedemünden"**

Anlage Nr. 08
 zur Verordnung
 Maßstab 1:10.000



Kartengrundlage ALK u. ATKIS-DLM-25/1: Führung u. Nutzung eines Sekundärnachweises durch die GLL Northeim, Katasteramt Göttingen u. die LGN



Landschaftsschutzgebiet



Flächen mit Umwandlungsverbot

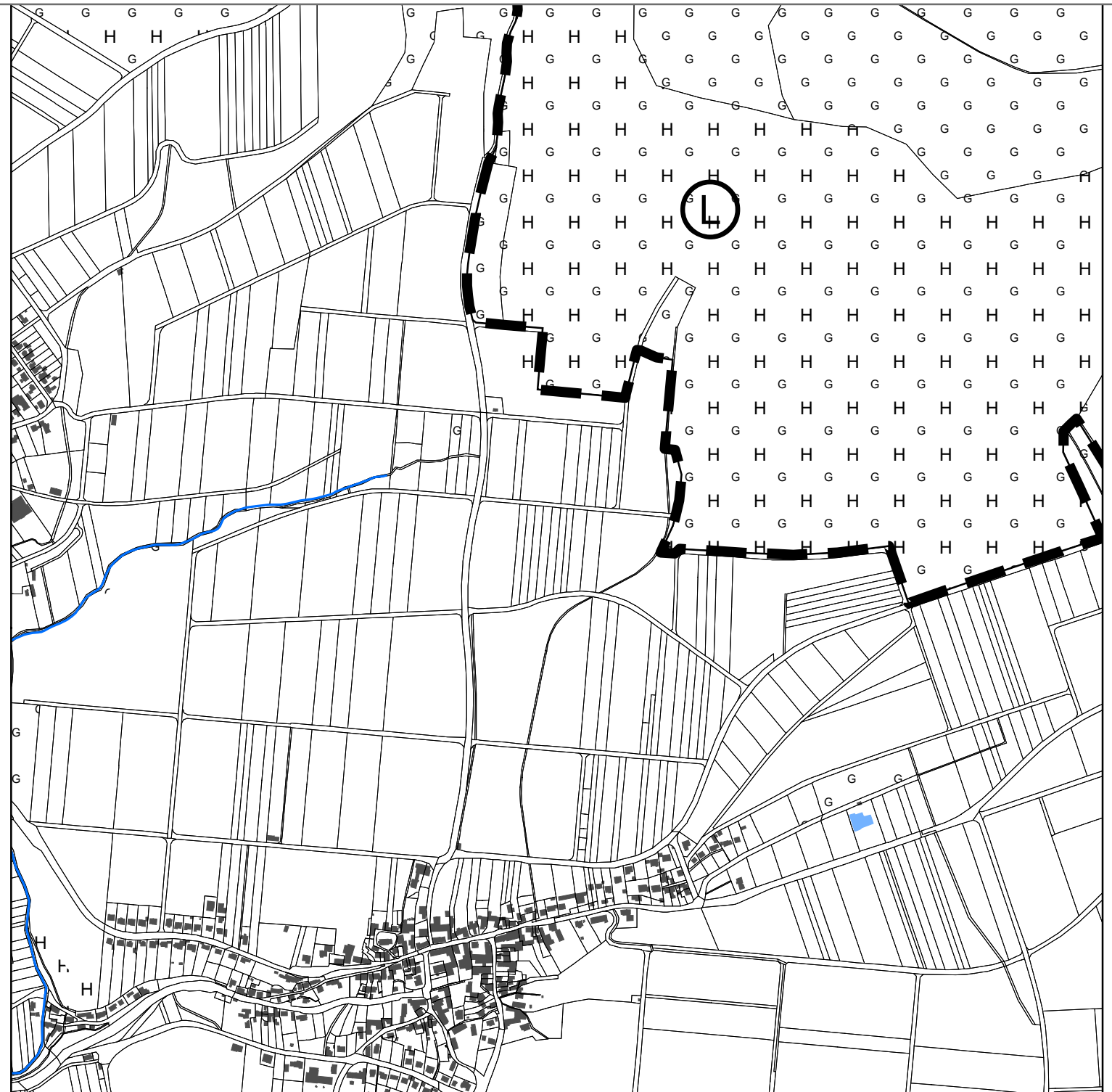
Landkreis Göttingen
 Der Landrat

Göttingen, den 30.03.2011 Schermann

Bei Darstellung der Grenzen durch Linien verläuft die tatsächliche Grenze in der Mitte der verwandten Symbole

Landschaftsschutzgebiet
**"Buchenwälder und Kalkmagerrasen
 zwischen Dransfeld u. Hedemünden"**

Anlage Nr. 09
 zur Verordnung
 Maßstab 1:10.000



Kartengrundlage ALK u. ATKIS-DLM-25/1: Führung u. Nutzung eines Sekundärnachweises durch die GLL Northeim, Katasteramt Göttingen u. die LGN



Landschaftsschutzgebiet

Landkreis Göttingen

Der Landrat



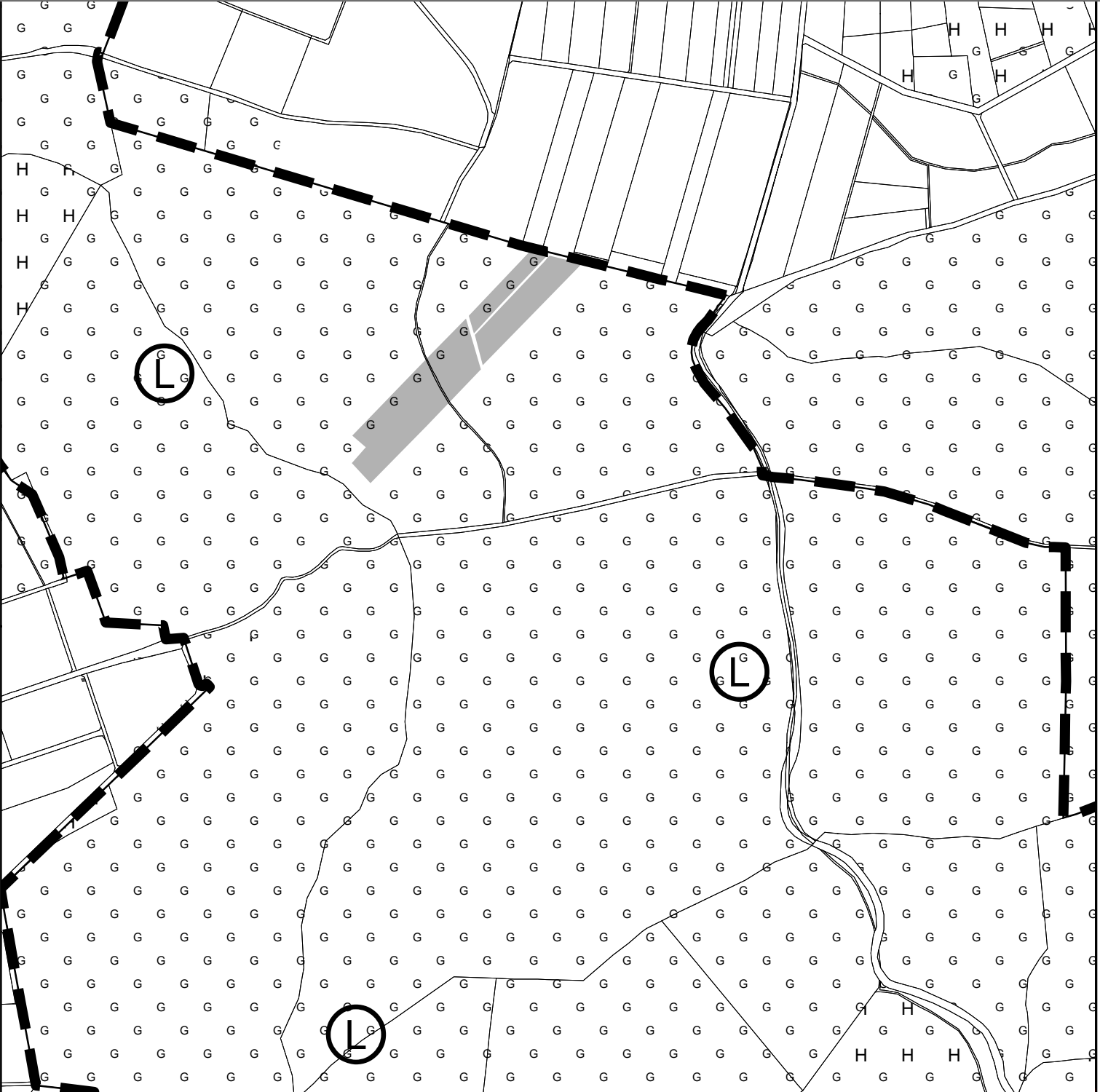
Flächen mit Umwandlungsverbot

Schermann

Göttingen, den 30.03.2011

Schermann

"Buchenwälder und Kalkmagerrasen zwischen Dransfeld u. Hedemünden"



Kartengrundlage ALK u. ATKIS-DLM-25/1: Führung u. Nutzung eines Sekundärnachweises durch die GLL Northeim, Katasteramt Göttingen u. die LGN



Landschaftsschutzgebiet



Flächen mit Umwandlungsverbot

Landkreis Göttingen

Der Landrat

Göttingen, den 30.03.2011

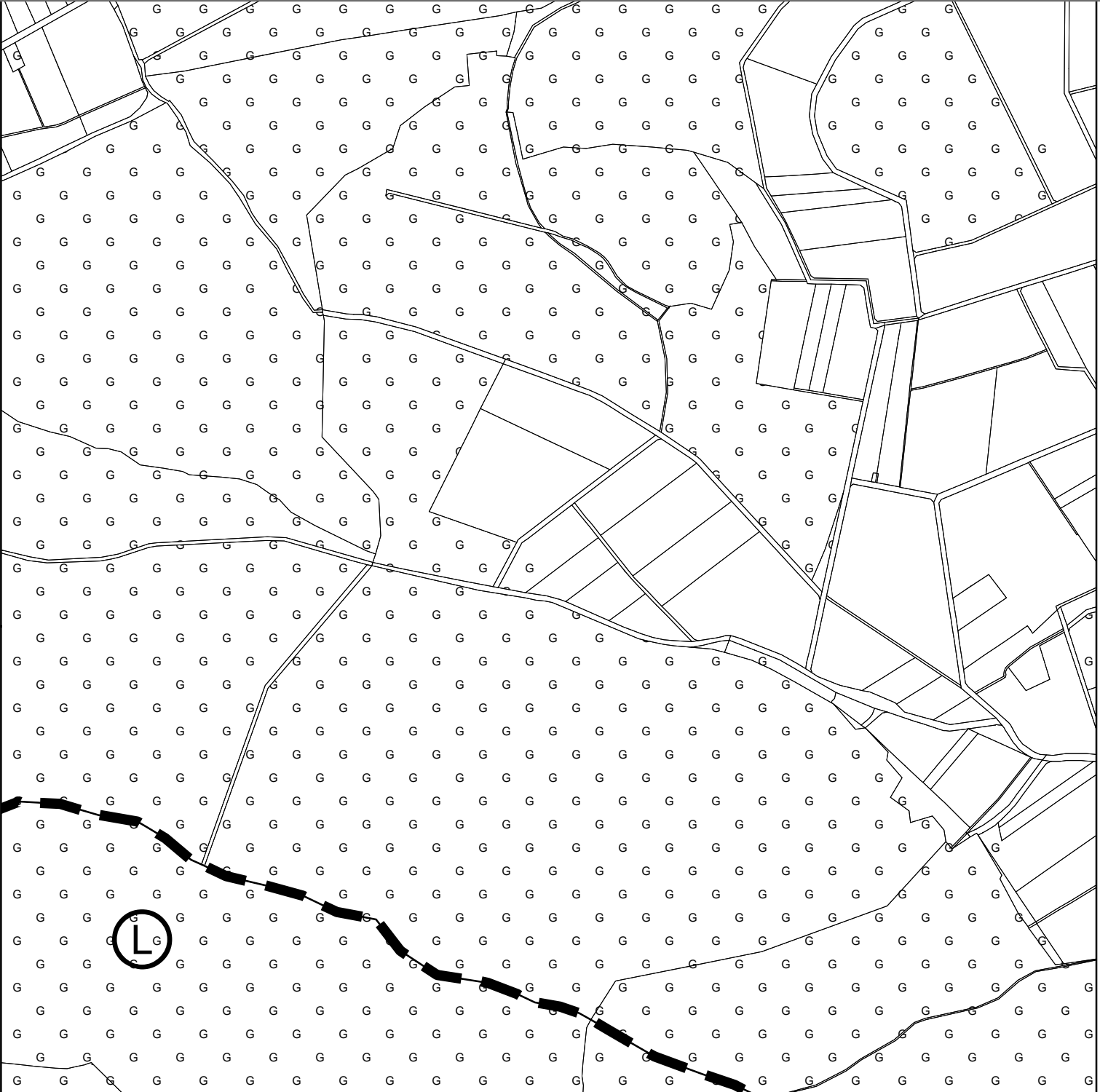
Schermann

Bei Darstellung der Grenzen durch Linien verläuft die tatsächliche Grenze in der Mitte der verwandten Symbole

Landschaftsschutzgebiet

"Buchenwälder und Kalkmagerrasen zwischen Dransfeld u. Hedemünden"

Anlage Nr. 11
zur Verordnung
Maßstab 1:10.000



Kartengrundlage ALK u. ATKIS-DLM-25/1: Führung u. Nutzung eines Sekundärnachweises durch die GLL Northeim, Katasteramt Göttingen u. die LGN



Landschaftsschutzgebiet



Flächen mit Umwandlungsverbot

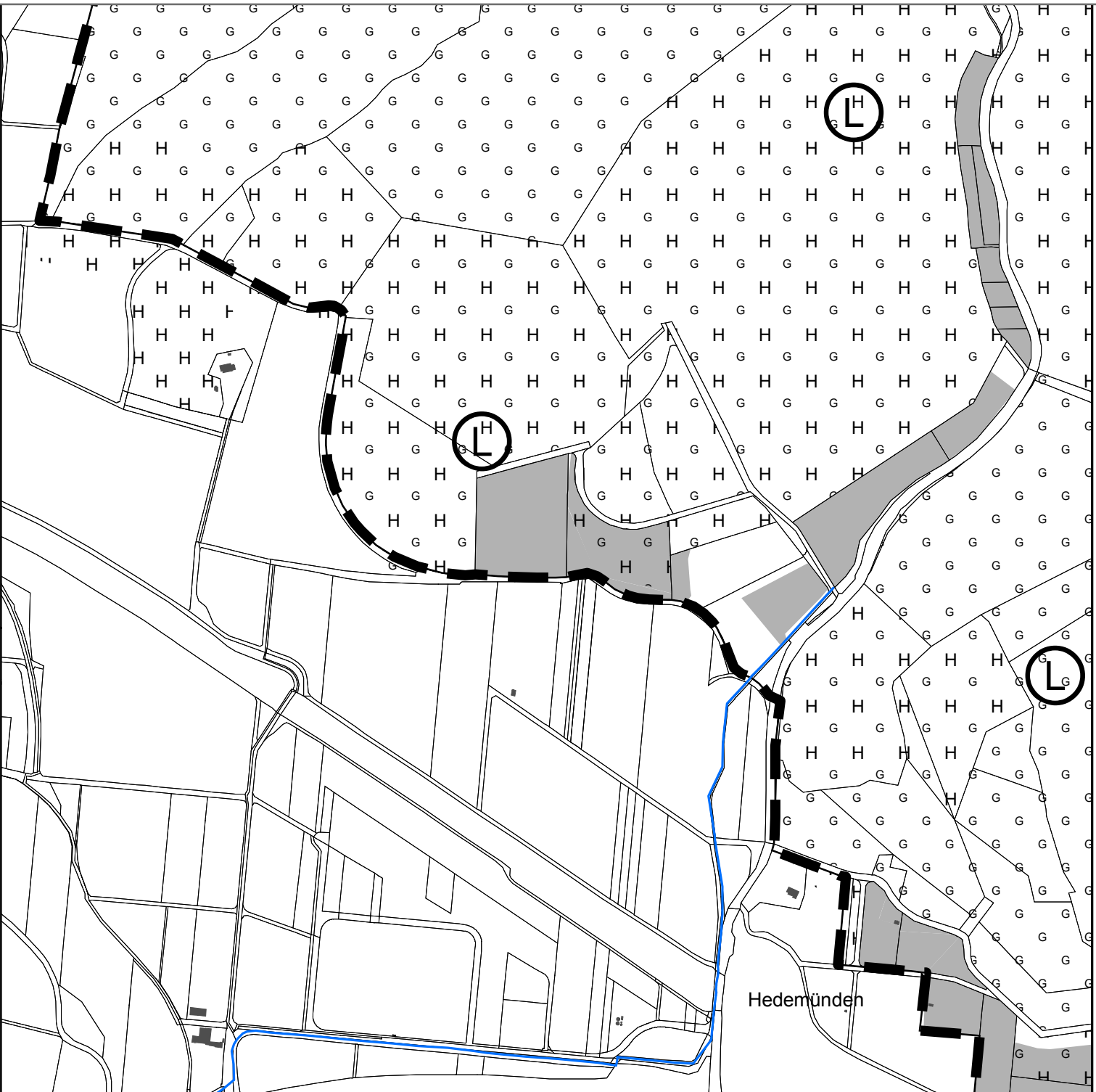
Landkreis Göttingen

Der Landrat

Göttingen, den 30.03.2011

Schermann

"Buchenwälder und Kalkmagerrasen zwischen Dransfeld u. Hedemünden"



Kartengrundlage ALK u. ATKIS-DLM-25/1: Führung u. Nutzung eines Sekundärnachweises durch die GLL Northeim, Katasteramt Göttingen u. die LGN



Landschaftsschutzgebiet

Landkreis Göttingen

Der Landrat

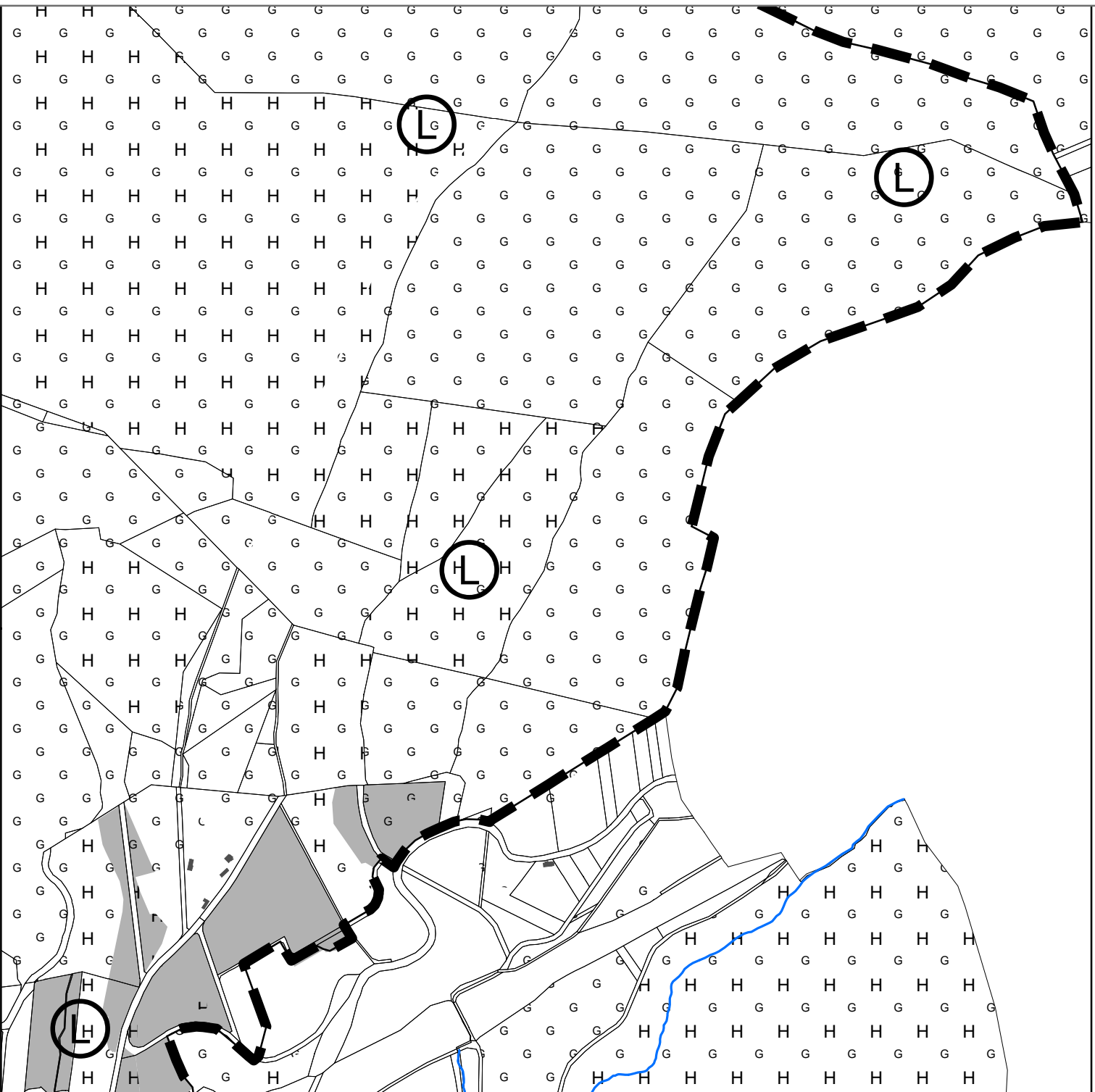


Flächen mit Umwandlungsverbot

Göttingen, den 30.03.2011

Schermann

"Buchenwälder und Kalkmagerrasen zwischen Dransfeld u. Hedemünden"



Kartengrundlage ALK u. ATKIS-DLM-25/1: Führung u. Nutzung eines Sekundärnachweises durch die GLL Northeim, Katasteramt Göttingen u. die LGN



Landschaftsschutzgebiet

Landkreis Göttingen

Der Landrat



Flächen mit Umwandlungsverbot

Göttingen, den 30.03.2011

Schermann

Landschaftsschutzgebiet
"Buchenwälder und Kalkmagerrasen
zwischen Dransfeld u. Hedemünden"

Anlage Nr. 14
zur Verordnung
Maßstab 1:10.000



Kartengrundlage ALK u. ATKIS-DLM-25/1: Führung u. Nutzung eines Sekundärnachweises durch die GLL Northeim, Katasteramt Göttingen u. die LGN



Landschaftsschutzgebiet



Flächen mit Umwandlungsverbot

Landkreis Göttingen

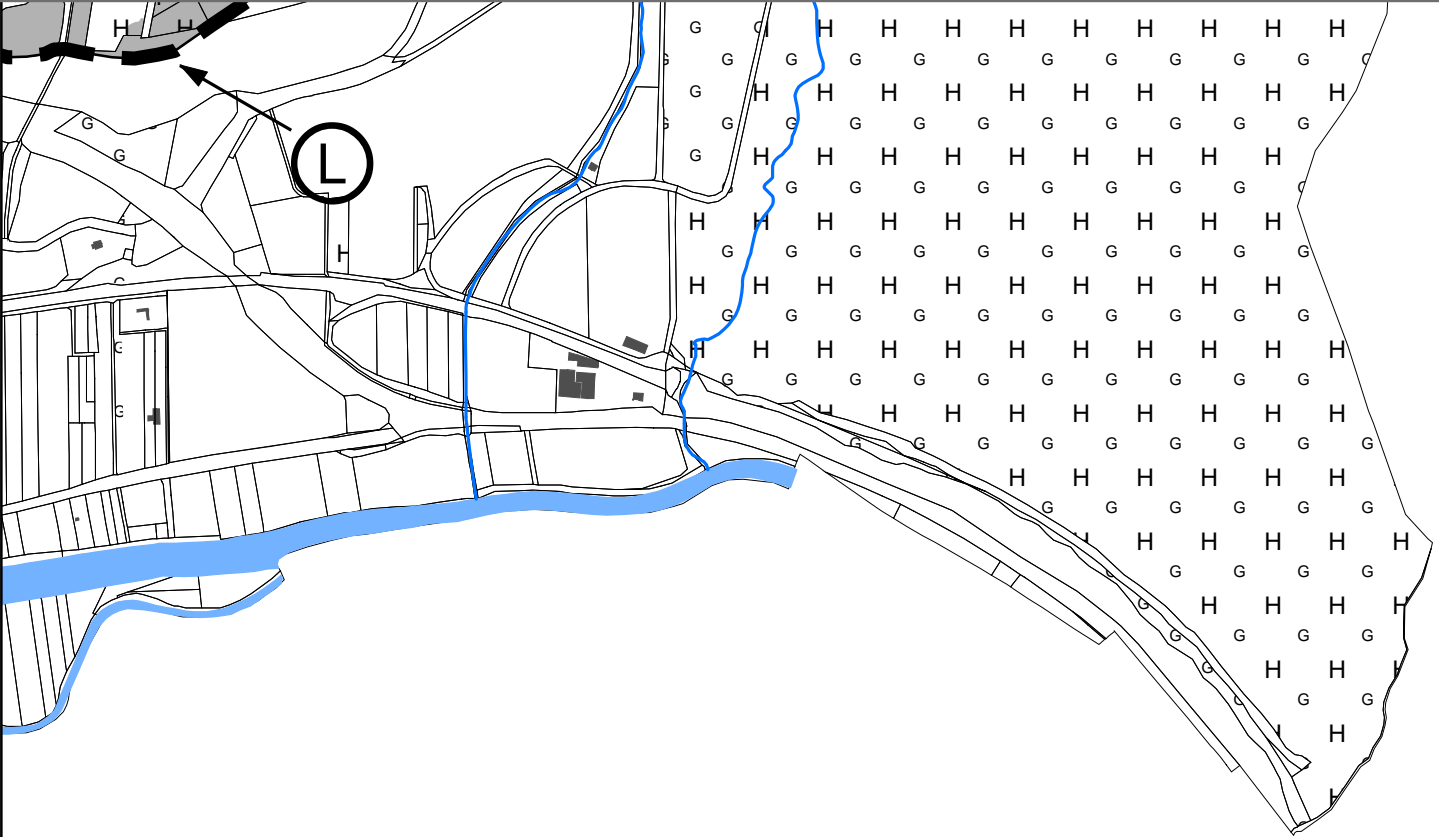
Der Landrat

Göttingen, den 30.03.2011

Schermann

Landschaftsschutzgebiet
"Buchenwälder und Kalkmagerrasen
zwischen Dransfeld u. Hedemünden"

Anlage Nr. 15
zur Verordnung
Maßstab 1:10.000



Kartengrundlage ALK u. ATKIS-DLM-25/1: Führung u. Nutzung eines Sekundärnachweises durch die GLL Northeim, Katasteramt Göttingen u. die LGN



Landschaftsschutzgebiet



Flächen mit Umwandlungsverbot

Landkreis Göttingen
Der Landrat

Göttingen, den 30.03.2011 Schermann

Bei Darstellung der Grenzen durch Linien verläuft die tatsächliche Grenze in der Mitte der verwandten Symbole