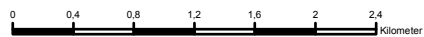


**LANDKREIS  
GOSLAR**  
Bauen & Umwelt

**Landschaftsschutzgebiet  
"Salzgitterscher Höhenzug  
(Landkreis Goslar)"  
im Landkreis Goslar  
Übersichtskarte  
1 : 50.000**



**Datenquellen:**  
Auszug aus den Geobasisdaten der Niedersächsischen Vermessungs- und Katasterverwaltung © 2017  
Fachinformationen, Landkreis Goslar, Fachdienst Umwelt





1:50.000



Datum: 20.09.2018

Fachbereich Bauen und Umwelt | Naturraumentwicklung | Ansprechpartner: Dipl.-Ing. Rainer Schlicht

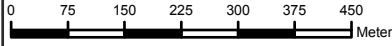
**Legende**

-  FFH-Gebiet
-  Landkreisgrenze
-  LSG Salzgitterscher Höhenzug
-  LSG- Grenze (= Innenseite des grauen Bandes)

**Blatt**

**01 - 15**

**Landschaftsschutzgebiet  
"Salzgitterscher Höhenzug  
(Landkreis Goslar)"  
im Landkreis Goslar  
1: 5.000, verkleinert auf  
1 : 10.000**



Datenquellen:  
Auszug aus den Geobasisdaten der Niedersächsischen  
Vermessungs- und Katasterverwaltung © 2017  
Fachinformationen, Landkreis Goslar, Fachdienst Umwelt

1:10.000



Datum: 20.09.2018


Fachbereich Bauen  
und Umwelt

Naturraumentwicklung


Ansprechpartner:  
Dipl.-Ing. Rainer Schlicht

**Blatt** **01**

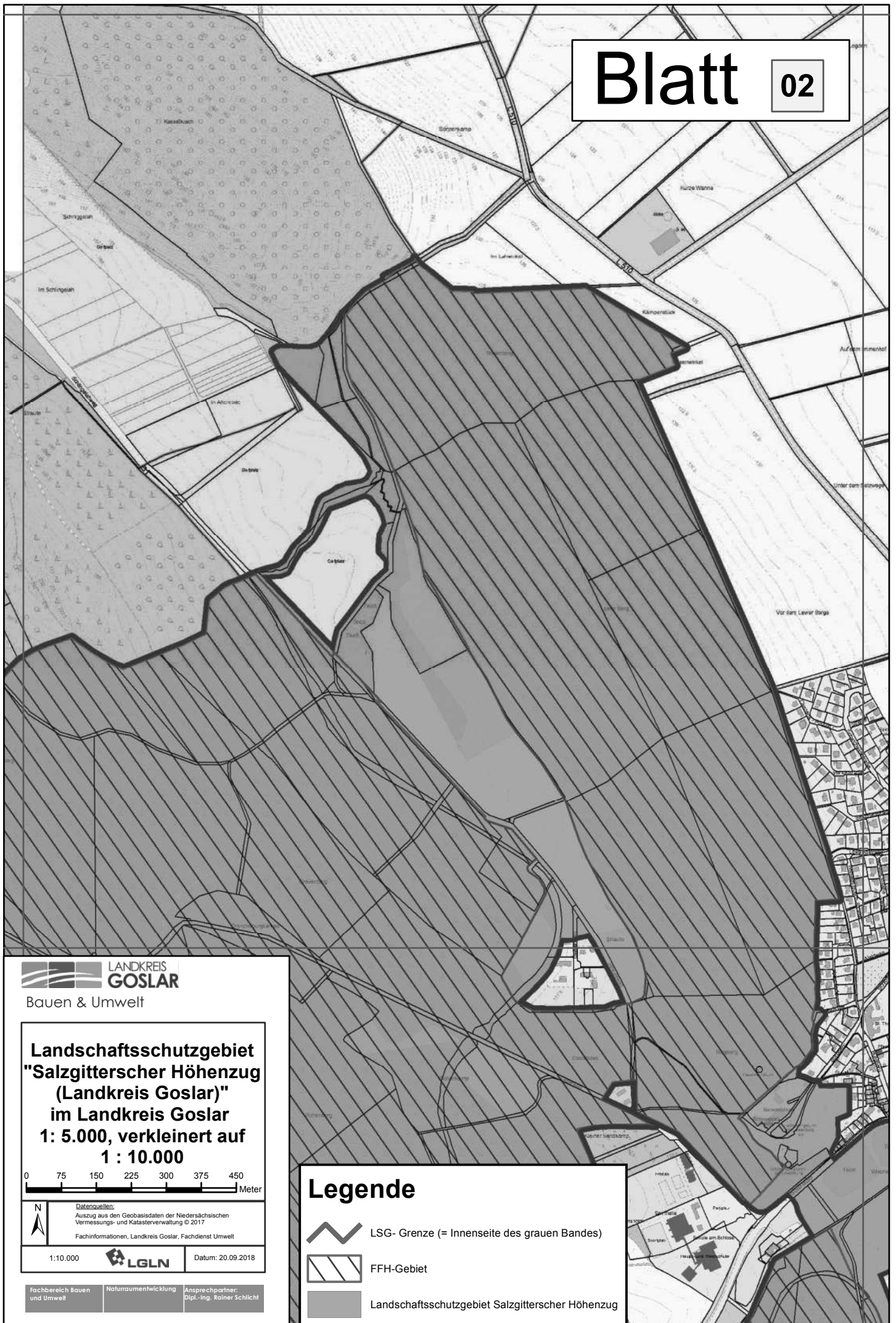
## Legende

 LSG- Grenze (= Innenseite des grauen Bandes)

 FFH-Gebiet

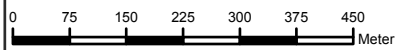
 Landschaftsschutzgebiet Salzgitterscher Höhenzug





**LANDKREIS  
GOSLAR**  
Bauen & Umwelt

**Landschaftsschutzgebiet  
"Salzgitterscher Höhenzug  
(Landkreis Goslar)"  
im Landkreis Goslar  
1 : 5.000, verkleinert auf  
1 : 10.000**



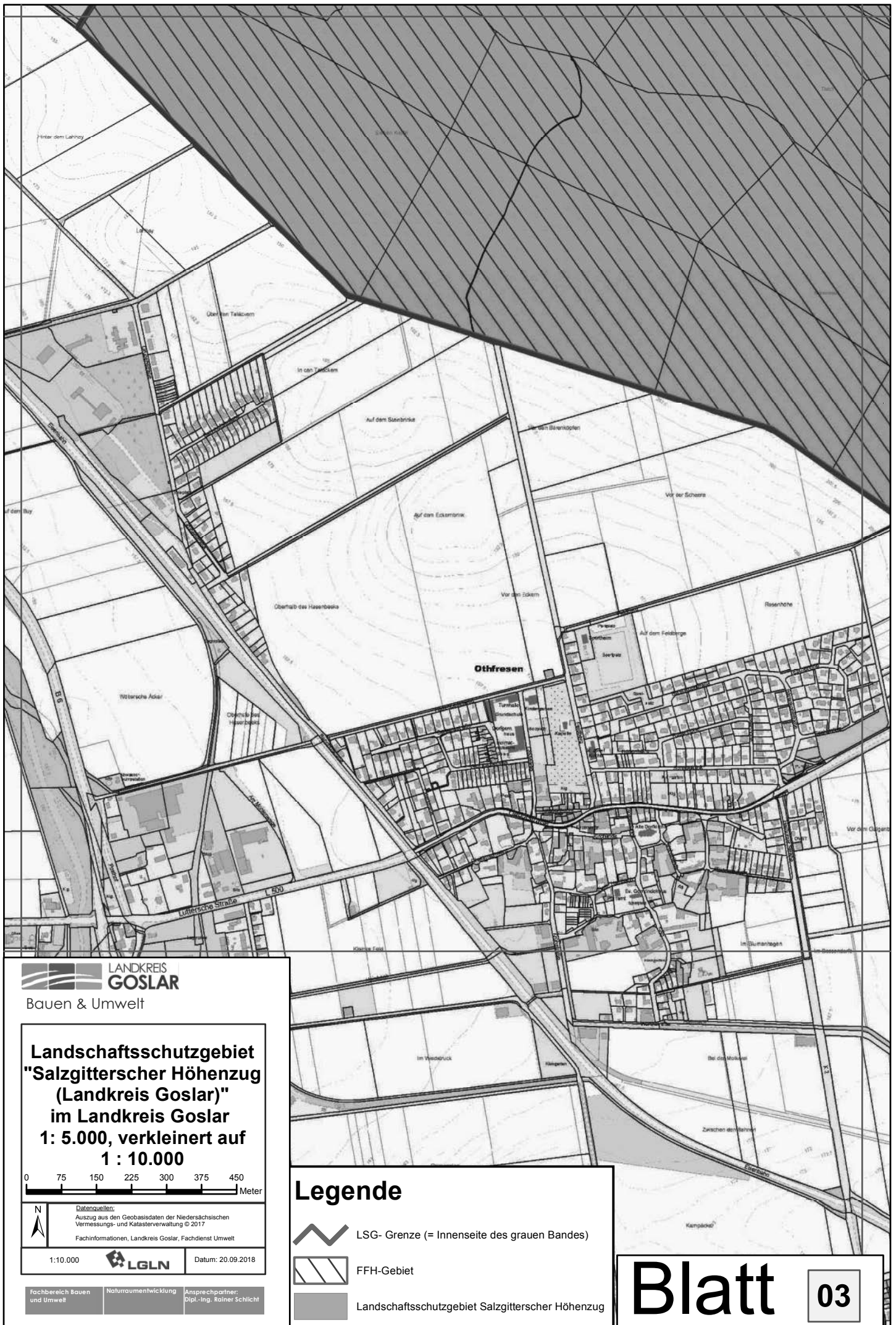
**N**  
Datenquellen:  
Auszug aus den Geobasisdaten der Niedersächsischen  
Vermessungs- und Katasterverwaltung © 2017  
Fachinformationen, Landkreis Goslar, Fachdienst Umwelt

1:10.000 **LGLN** Datum: 20.09.2018

Fachbereich Bauen und Umwelt    Naturraumentwicklung    Ansprechpartner: Dipl.-Ing. Rainer Schlicht

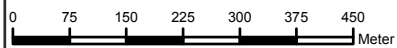
## Legende

- LSG- Grenze (= Innenseite des grauen Bandes)
- FFH-Gebiet
- Landschaftsschutzgebiet Salzgitterscher Höhenzug



**LANDKREIS  
GOSLAR**  
Bauen & Umwelt

**Landschaftsschutzgebiet  
"Salzgitterscher Höhenzug  
(Landkreis Goslar)"  
im Landkreis Goslar  
1: 5.000, verkleinert auf  
1: 10.000**






**N**  
Datenquellen:  
Auszug aus den Geobasisdaten der Niedersächsischen  
Vermessungs- und Katasterverwaltung © 2017  
Fachinformationen, Landkreis Goslar, Fachdienst Umwelt

1:10.000 **LGLN** Datum: 20.09.2018

Fachbereich Bauen und Umwelt | Naturraumentwicklung | Ansprechpartner: Dipl.-Ing. Rainer Schlicht

**Legende**

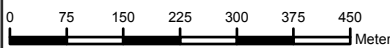
-  LSG- Grenze (= Innenseite des grauen Bandes)
-  FFH-Gebiet
-  Landschaftsschutzgebiet Salzgitterscher Höhenzug

**Blatt** **03**



**LANDKREIS  
GOSLAR**  
Bauen & Umwelt

**Landschaftsschutzgebiet  
"Salzgitterscher Höhenzug  
(Landkreis Goslar)"  
im Landkreis Goslar  
1 : 5.000, verkleinert auf  
1 : 10.000**



Datenquellen:  
Auszug aus den Geobasisdaten der Niedersächsischen  
Vermessungs- und Katasterverwaltung © 2017  
Fachinformationen, Landkreis Goslar, Fachdienst Umwelt

1:10.000




Datum: 20.09.2018

Fachbereich Bauen  
und Umwelt


Naturraumentwicklung

Ansprechpartner:  
Dipl.-Ing. Rainer Schlicht

**Legende**

 LSG- Grenze (= Innenseite des grauen Bandes)

 FFH-Gebiet

 Landschaftsschutzgebiet Salzgitterscher Höhenzug

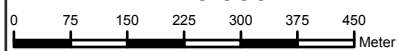
**Blatt**

**04**



**LANDKREIS  
GOSLAR**  
Bauen & Umwelt

**Landschaftsschutzgebiet  
"Salzgitterscher Höhenzug  
(Landkreis Goslar)"  
im Landkreis Goslar  
1: 5.000, verkleinert auf  
1: 10.000**



**N**  
Datenquellen:  
Auszug aus den Geobasisdaten der Niedersächsischen  
Vermessungs- und Katasterverwaltung © 2017  
Fachinformationen, Landkreis Goslar, Fachdienst Umwelt

1:10.000 **LGLN** Datum: 20.09.2018

Fachbereich Bauen und Umwelt | Naturraumentwicklung | Ansprechpartner: Dipl.-Ing. Rainer Schlicht

**Legende**

LSG- Grenze (= Innenseite des grauen Bandes)

FFH-Gebiet

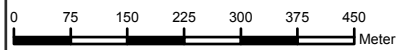
Landschaftsschutzgebiet Salzgitterscher Höhenzug

**Blatt** **05**



**LANDKREIS  
GOSLAR**  
Bauen & Umwelt

**Landschaftsschutzgebiet  
"Salzgitterscher Höhenzug  
(Landkreis Goslar)"  
im Landkreis Goslar  
1: 5.000, verkleinert auf  
1: 10.000**



**Datenquellen:**  
Auszug aus den Geobasisdaten der Niedersächsischen  
Vermessungs- und Katasterverwaltung © 2017  
Fachinformationen, Landkreis Goslar, Fachdienst Umwelt

1:10.000 **LGLN** Datum: 20.09.2018

Fachbereich Bauen und Umwelt    Naturraumentwicklung    Ansprechpartner:  
Dipl.-Ing. Rainer Schlicht

**Legende**

LSG- Grenze (= Innenseite des grauen Bandes)

FFH-Gebiet

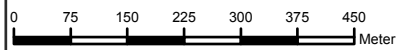
Landschaftsschutzgebiet Salzgitterscher Höhenzug

**Blatt**

**06**



**Landschaftsschutzgebiet  
 "Salzgitterscher Höhenzug  
 (Landkreis Goslar)"  
 im Landkreis Goslar  
 1 : 5.000, verkleinert auf  
 1 : 10.000**






N  
 Datenquellen:  
 Auszug aus den Geobasisdaten der Niedersächsischen  
 Vermessungs- und Katasterverwaltung © 2017  
 Fachinformationen, Landkreis Goslar, Fachdienst Umwelt

1:10.000  Datum: 20.09.2018

Fachbereich Bauen und Umwelt | Naturraumentwicklung | Ansprechpartner: Dipl.-Ing. Rainer Schlicht

**Legende**

-  LSG- Grenze (= Innenseite des grauen Bandes)
-  FFH-Gebiet
-  Landschaftsschutzgebiet Salzgitterscher Höhenzug

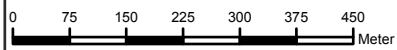








**Landschaftsschutzgebiet  
"Salzgitterscher Höhenzug  
(Landkreis Goslar)"  
im Landkreis Goslar  
1 : 5.000, verkleinert auf  
1 : 10.000**



**Datenquellen:**  
Auszug aus den Geobasisdaten der Niedersächsischen Vermessungs- und Katasterverwaltung © 2017  
Fachinformationen, Landkreis Goslar, Fachdienst Umwelt

1:10.000 **LGLN** Datum: 20.09.2018

Fachbereich Bauen und Umwelt | Naturraumentwicklung | Ansprechpartner: Dipl.-Ing. Rainer Schlicht

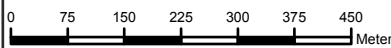
**Legende**

- LSG- Grenze (= Innenseite des grauen Bandes)
- FFH-Gebiet
- Landschaftsschutzgebiet Salzgitterscher Höhenzug



**LANDKREIS  
GOSLAR**  
Bauen & Umwelt

**Landschaftsschutzgebiet  
"Salzgitterscher Höhenzug  
(Landkreis Goslar)"  
im Landkreis Goslar  
1 : 5.000, verkleinert auf  
1 : 10.000**



Datenquellen:  
Auszug aus den Geobasisdaten der Niedersächsischen  
Vermessungs- und Katasterverwaltung © 2017  
Fachinformationen, Landkreis Goslar, Fachdienst Umwelt

1:10.000



Datum: 20.09.2018

Fachbereich Bauen  
und Umwelt

Naturraumentwicklung

Ansprechpartner:  
Dipl.-Ing. Rainer Schlicht

**Legende**

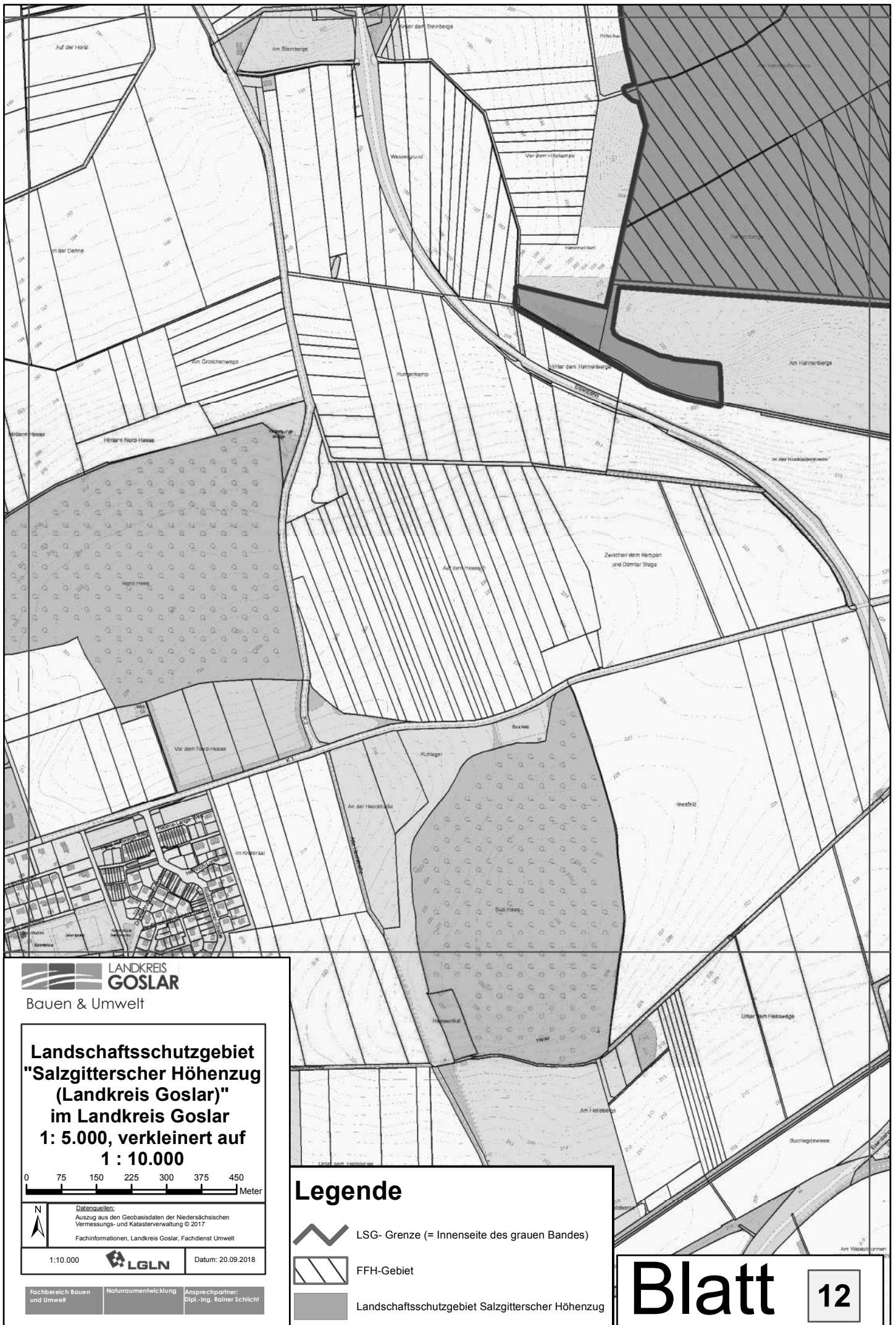
LSG- Grenze (= Innenseite des grauen Bandes)

FFH-Gebiet

Landschaftsschutzgebiet Salzgitterscher Höhenzug

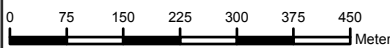
**Blatt**

**11**



**LANDKREIS  
GOSLAR**  
Bauen & Umwelt

**Landschaftsschutzgebiet  
"Salzgitterscher Höhenzug  
(Landkreis Goslar)"  
im Landkreis Goslar  
1 : 5.000, verkleinert auf  
1 : 10.000**



Datenquellen:  
Auszug aus den Geobasisdaten der Niedersächsischen  
Vermessungs- und Katasterverwaltung © 2017  
Fachinformationen, Landkreis Goslar, Fachdienst Umwelt

1:10.000



Datum: 20.09.2018

Fachbereich Bauen  
und Umwelt

Naturraumentwicklung

Ansprechpartner:  
Dipl.-Ing. Rainer Schlicht

**Legende**

LSG-Grenze (= Innenseite des grauen Bandes)

FFH-Gebiet

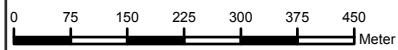
Landschaftsschutzgebiet Salzgitterscher Höhenzug

**Blatt**

**12**



**Landschaftsschutzgebiet  
 "Salzgitterscher Höhenzug  
 (Landkreis Goslar)"  
 im Landkreis Goslar  
 1 : 5.000, verkleinert auf  
 1 : 10.000**






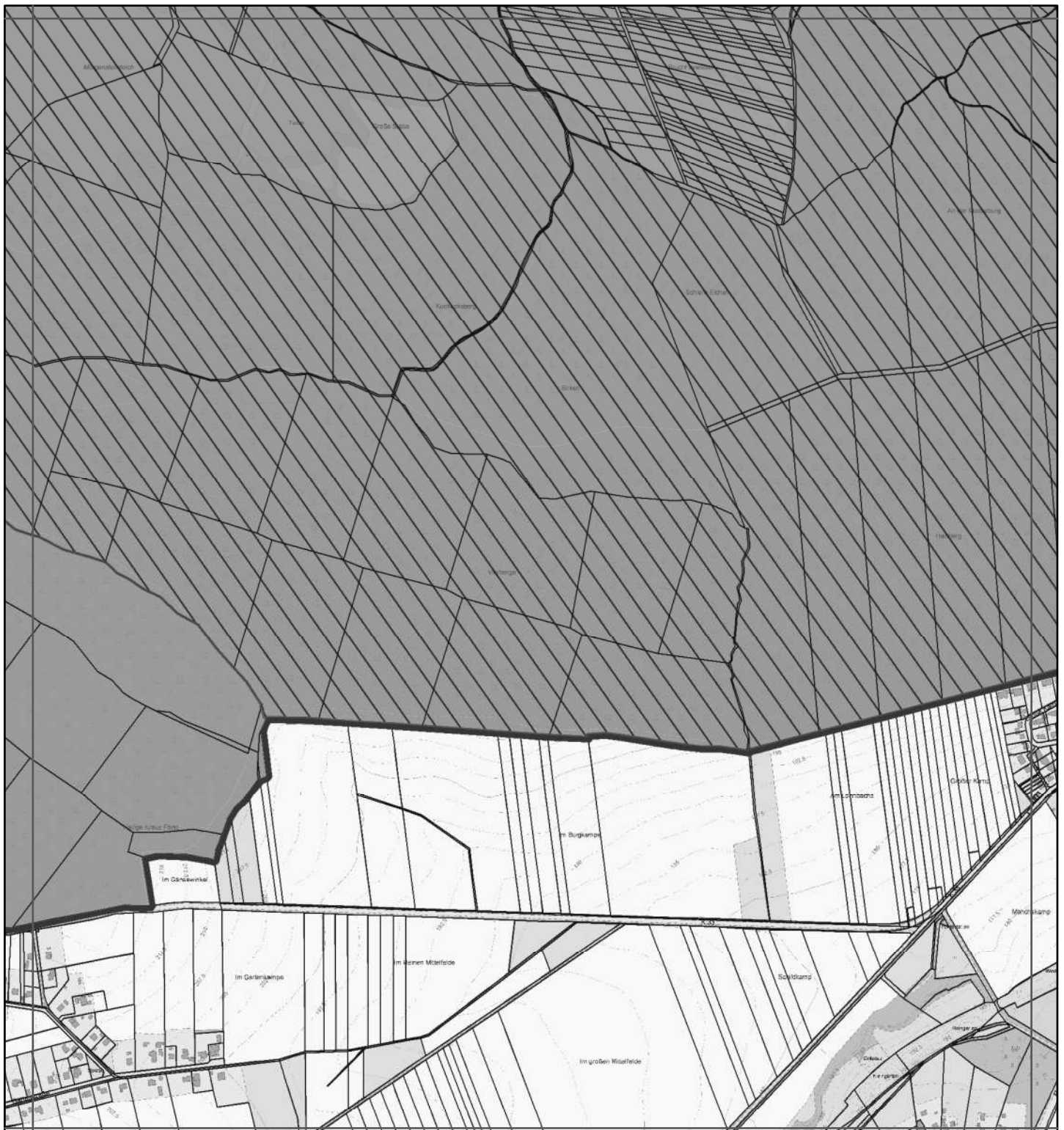
N  
 Datenquellen:  
 Auszug aus den Geobasisdaten der Niedersächsischen  
 Vermessungs- und Katasterverwaltung © 2017  
 Fachinformationen, Landkreis Goslar, Fachdienst Umwelt

1:10.000  Datum: 20.09.2018

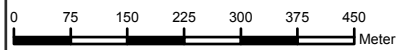
Fachbereich Bauen  
 und Umwelt |
 Naturraumentwicklung |
 Ansprechpartner:  
 Dipl.-Ing. Rainer Schlicht

**Legende**

-  LSG- Grenze (= Innenseite des grauen Bandes)
-  FFH-Gebiet
-  Landschaftsschutzgebiet Salzgitterscher Höhenzug



**Landschaftsschutzgebiet  
 "Salzgitterscher Höhenzug  
 (Landkreis Goslar)"  
 im Landkreis Goslar  
 1 : 5.000, verkleinert auf  
 1 : 10.000**






N  
 Datenquellen:  
 Auszug aus den Geobasisdaten der Niedersächsischen  
 Vermessungs- und Katasterverwaltung © 2017  
 Fachinformationen, Landkreis Goslar, Fachdienst Umwelt

1:10.000  Datum: 20.09.2018

Fachbereich Bauen  
 und Umwelt   
 Naturraumentwicklung   
 Ansprechpartner:  
 Dipl.-Ing. Rainer Schlicht

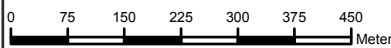
**Legende**

-  LSG- Grenze (= Innenseite des grauen Bandes)
-  FFH-Gebiet
-  Landschaftsschutzgebiet Salzgitterscher Höhenzug




**LANDKREIS  
GOSLAR**  
 Bauen & Umwelt

**Landschaftsschutzgebiet  
 "Salzgitterscher Höhenzug  
 (Landkreis Goslar)"  
 im Landkreis Goslar  
 1 : 5.000, verkleinert auf  
 1 : 10.000**



Datenquellen:  
 Auszug aus den Geobasisdaten der Niedersächsischen  
 Vermessungs- und Katasterverwaltung © 2017  
 Fachinformationen, Landkreis Goslar, Fachdienst Umwelt

1:10.000




Datum: 20.09.2018

Fachbereich Bauen  
und Umwelt


Naturraumentwicklung

Ansprechpartner:  
Dipl.-Ing. Rainer Schlicht

## Legende

 LSG-Grenze (= Innenseite des grauen Bandes)

 FFH-Gebiet

 Landschaftsschutzgebiet Salzgitterscher Höhenzug

# Blatt

15