

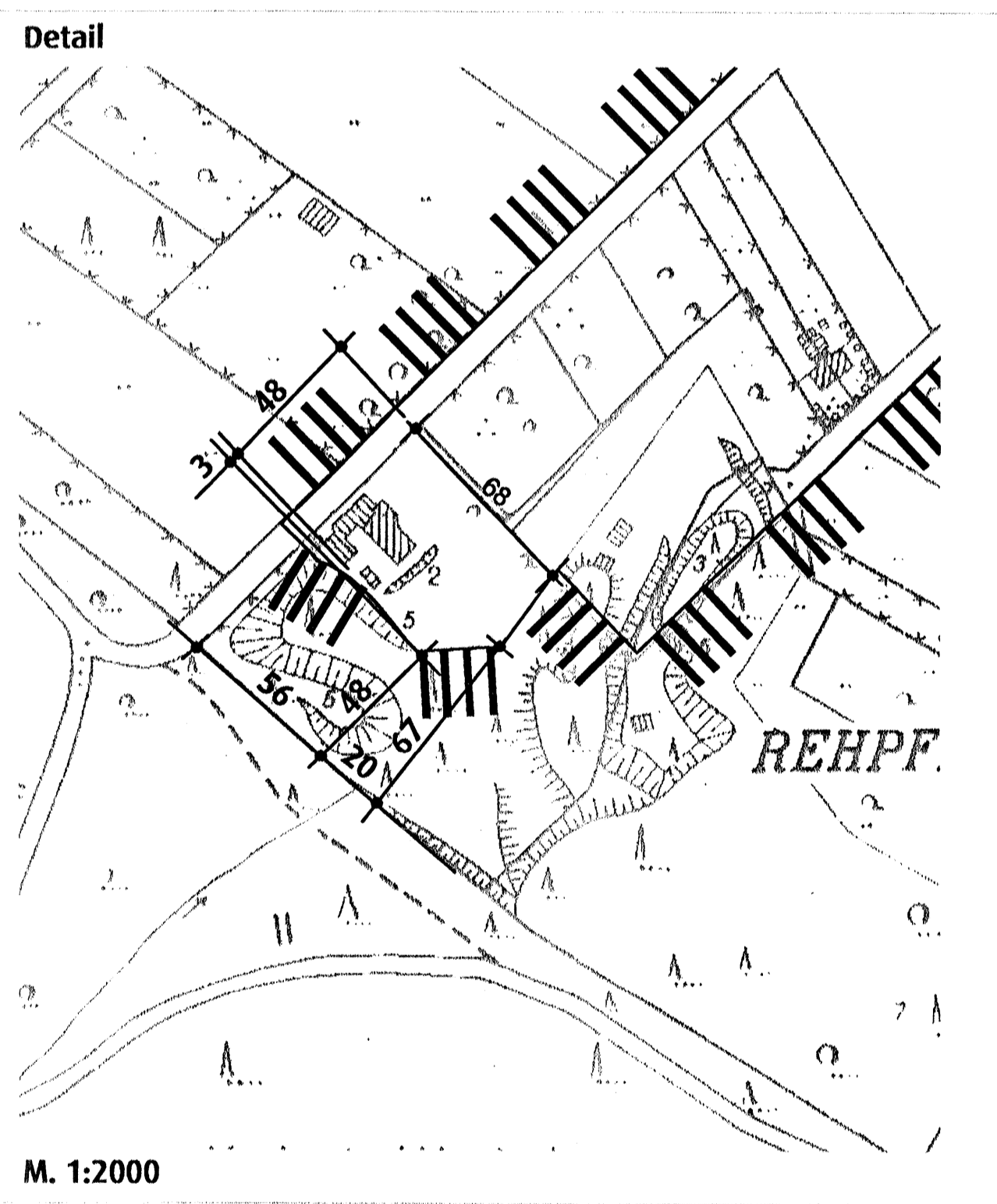
LSG - H23

Siehe Detail

Legende

 Landschaftsschutzgebiet H 23

Detail



**Anlage zur Verordnung über die Ausweisung
des Landschaftsschutzgebietes
»Norddeister« LSG - H 23
Stadt Barsinghausen und Gemeinde Wennigsen
Blatt 1**

0 200 400 600 800 1000
Maßstab 1:10.000 in Metern

Kartengrundlage:
DGKS-Daten der LGN - Landesvermessung + Geobasisinformation Niedersachsen
ALK-Grundrissdaten der VKB - Vermessungs- und Katasterbehörde Hannover


Datenquelle:
Verordnung zum Landschaftsschutzgebiet H 23

Herausgeber:
Region Hannover
Der Regionspräsident
Fachbereich Umwelt
Untere Naturschutzbehörde, Team 36.04/36.05
Bearb.: G. Fortner, M. Kirchmeier, U. Kramer, H. Overmeyer, M. Weisker
Hölystr. 17
30171 Hannover

Stand: Mai 2006

Diese Karte ist gesetzlich geschützt.
Vervielfältigung nur mit Erlaubnis des Herausgebers.
Als Vervielfältigung gelten z. B. Nachdruck, Fotokopie, Mikroverfilmung,
Digitalisierung, Scannen sowie Speicherung auf Datenträger.






Legende

 Landschaftsschutzgebiet H 23

**Anlage zur Verordnung über die Ausweisung
des Landschaftsschutzgebietes
»Norddeister« LSG - H 23
Stadt Barsinghausen und Gemeinde Wennigsen
Blatt 2**


Maßstab 1:10.000 in Metern

Kartengrundlage:
DGKS-Daten der LGN - Landesvermessung + Geobasisinformation Niedersachsen
ALK-Grundrissdaten der VKB - Vermessungs- und Katasterbehörde Hannover

Datenquelle:
Verordnung zum Landschaftsschutzgebiet H 23

Herausgeber:
Region Hannover
Der Regionspräsident
Fachbereich Umwelt
Untere Naturschutzbehörde, Team 36.04/36.05
Bearb.: G. Förtner, M. Kirchmeier, U. Kramer, H. Overmeyer, M. Weisker
Höltystr. 17
30171 Hannover

Stand: Januar 2007

Diese Karte ist gesetzlich geschützt.
Vervielfältigung nur mit Erlaubnis des Herausgebers.
Als Vervielfältigung gelten z. B. Nachdruck, Fotokopie, Mikroverfilmung,
Digitalisierung, Scannen sowie Speicherung auf Datenträger.

