





**Naturschutzgebiet  
NSG WE 279  
Mansholter Holz und Schippstroth  
an der Nutteler und Bokeler Bäke**

-  Geltungsbereich der Verordnung
-  Absolute Grünlandflächen
-  Natura 2000 Umsetzungsfläche 007  
(nur Flächen, die sich innerhalb des NSG 279 befinden)
-  Gemeindegrenze

Kartengrundlage:  
DGK 5 des LGLN von April 2000 und  
Gebäude und Flurstücke der ALK von März 2011

Das Gebiet wurde auf Grundlage von  
Amtlicher Liegenschaftskarte (ALK, Stand 03.2011),  
Deutscher Grundkarte 1:5000 (DGK5)  
und Luftbildern (Befliegung 2008) abgegrenzt

Originalmaßstab: M.: 1:16:000

Anlage zur Verordnung vom 12.07.2012 über das  
Naturschutzgebiet NSG WE 279  
Mansholter Holz und Schippstroth an der Nutteler  
und Bokeler Bäke in der Gemeinde Wiefelstede,  
Landkreis Ammerland

erstellt am 03.05.2012 za

Westerstede, 12.07.2012

  
Jörg Bensberg  
Landrat

