



**Karte zur Verordnung des Landkreises Stade  
über das Landschaftsschutzgebiet „Schwingetal“ im  
Bereich der Hansestadt Stade, der Gemeinde Heinbockel,  
Samtgemeinde Oldendorf und der Gemeinden Fredenbeck  
und Kutenholz, Samtgemeinde Fredenbeck  
im Landkreis Stade**

Landkreis Stade  
Stade, den 17.12.2012


Roesberg  
Landrat

Übersichtskarte

**Zeichenerklärung:**

-  Grenze des Landschaftsschutzgebietes  
(1.502 ha)
-  besonderer Entwicklungsbereich  
(397 ha)

**nachrichtlich eingetragen:**

-  bestehendes NSG

0 625 1.250 2.500 Meter



M 1:50.000