










**Flächennutzungskarte zur Verordnung  
über das Landschaftsschutzgebiet  
"Borsum-Heede-Schukenbrock"  
in der Gemeinde Rhede  
und der Gemeinde Dörpen**

- |   |   |   |                |
|---|---|---|----------------|
|  | Grenze des Landschaftsschutzgebietes<br>(Die Außenseite des grauen Rasterbandes<br>kennzeichnet die Grenze des<br>Landschaftsschutzgebietes.) |  | Acker          |
|  | Fläche zur Umsetzung der<br>Vogelschutzrichtlinie   |  | Acker-Grünland |
|  | Fläche zur Umsetzung der<br>Flora-Fauna-Habitat-Richtlinie  |  | Gehölz         |
|  | Naturdenkmal Borsumer Spiek   |  | Grünland       |
|   |   |  | Wald           |

Kartengrundlage: ALK und DGK5 Vervielfältigungserlaubnis erteilt durch die LGN Maßstab: 1 : 10 000  
(Landesvermessung und Geobasisinformation Niedersachsen)



Winter

Aufgestellt: 2012