




**Maßgebliche Karte zur Verordnung
über das Landschaftsschutzgebiet
"Borsum-Heede-Schukenbrock"
in der Gemeinde Rhede
und der Samtgemeinde Dörpen**

-  Grenze des Landschaftsschutzgebietes (Die Außenseite des grauen Rasterbandes kennzeichnet die Grenze des Landschaftsschutzgebietes.)
-  Fläche zur Umsetzung der Vogelschutzrichtlinie
-  Fläche zur Umsetzung der Fauna-Flora-Habitat-Richtlinie

Kartengrundlage: ALK und DGK 5 Vervielfältigungserlaubnis durch die LGN (Landesvermessung und Geobasisinformation Niedersachsen) Maßstab: 1 : 10 000
 0 125 250 500 750 1.000 Meter