




**Karte zur Verordnung des Landkreises Stade
über das Landschaftsschutzgebiet „Schwingetal“ im
Bereich der Hansestadt Stade, der Gemeinde Heinbockel,
Samtgemeinde Oldendorf und der Gemeinden Fredenbeck
und Kutenholz, Samtgemeinde Fredenbeck
im Landkreis Stade**


Landkreis Stade
Stade, den 17.12.2012

Roesberg
Landrat

Blatt 1 von 4

- Zeichenerklärung:**
-  Grenze des Landschaftsschutzgebietes (1.502 ha)
 -  besonderer Entwicklungsbereich (397 ha)

- nachrichtlich eingetragen:**
-  bestehendes NSG



M 1:15.000

