

"Wümmeniederung mit Dünen und Seitentälern"


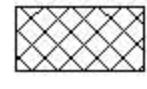

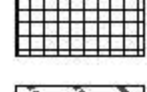

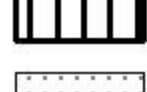



Maßgebliche Karte zur Verordnung des Landkreises Verden
vom 30.07.2012

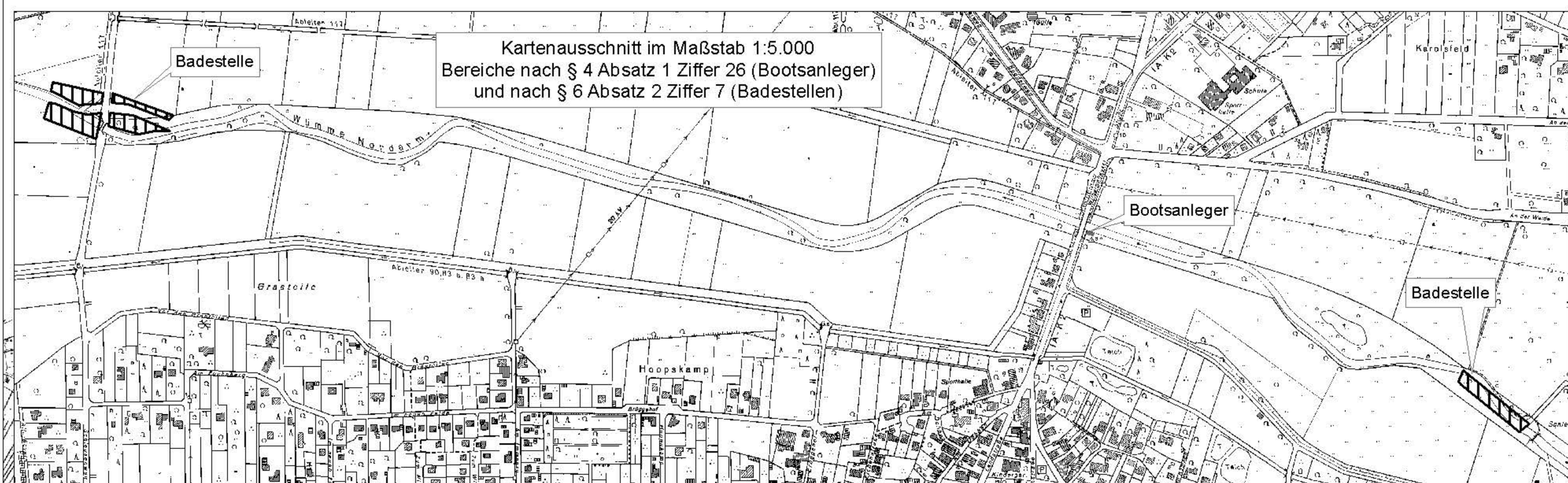
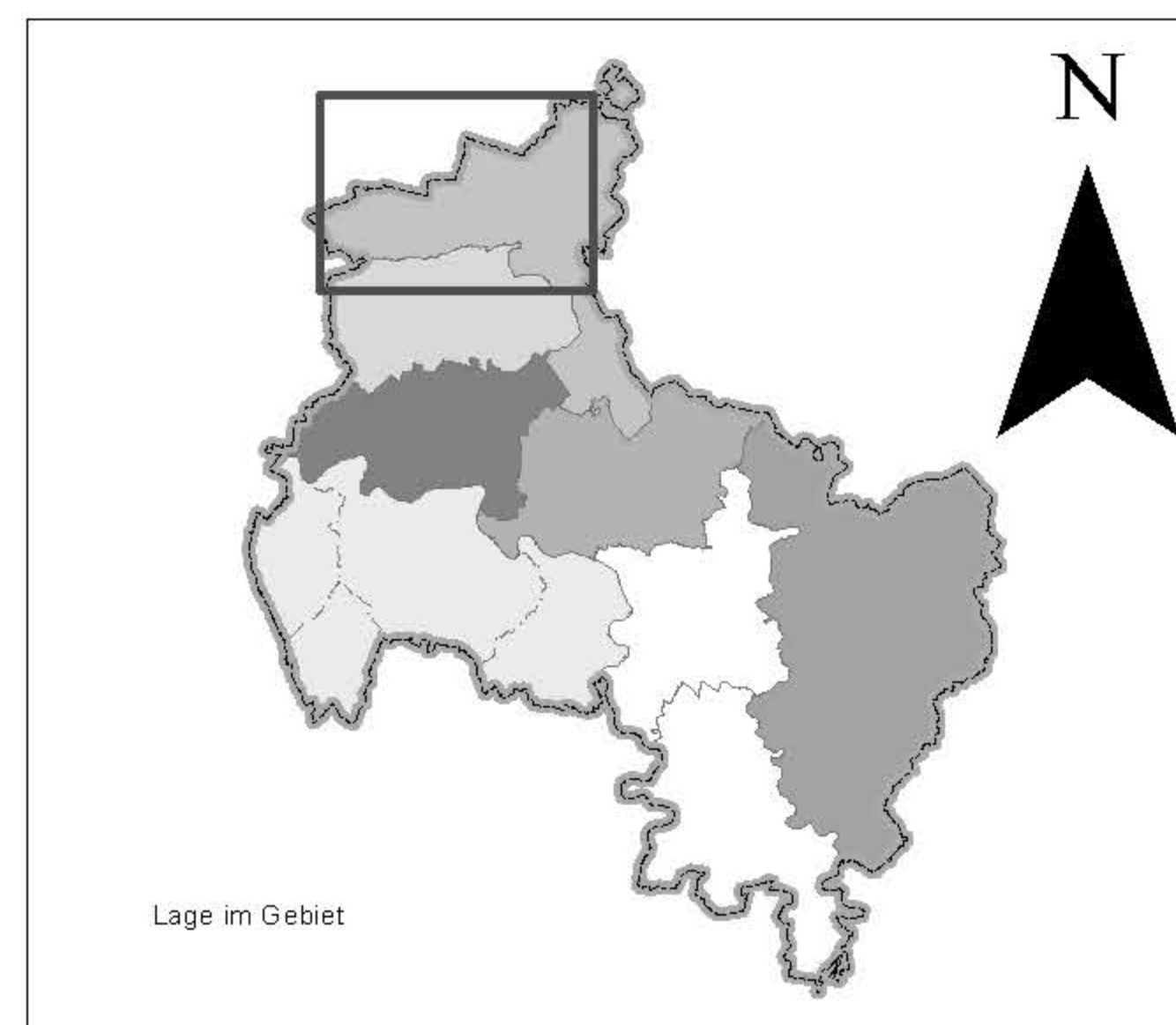
Verden (Aller), 30.07.2012

Der Landrat
in Vertretung:
gezeichnet

Tryta
Erste Kreisrätin

Maßstab 1:12.000

-  Landschaftsschutzgebiet
-  Hof- und Gebäudeflächen gemäß § 2 Absatz 4
-  Bereich gemäß § 4 Absatz 1 Ziffer 26 (Bootsanleger)
-  Baufenster § 5 Absatz 1 Ziffer 3
-  Sicherungsflächen gemäß § 6 Absatz 1 Ziffer 6
-  Badestellen gemäß § 6 Absatz 2 Ziffer 7
-  Vogelschutzgebiet
-  FFH-Gebiet
-  Kreisgrenze



Kartenausschnitt im Maßstab 1:5.000
Bereiche nach § 4 Absatz 1 Ziffer 26 (Bootsanleger)
und nach § 6 Absatz 2 Ziffer 7 (Badestellen)

