





Maßgebliche Karte zur Verordnung vom 10.10.2011 über  
das Landschaftsschutzgebiet "Schandelaher Wohld und  
Pfeifengraswiese Wohld"

in den Gemarkungen Hordorf und Schandelah in der  
Einheitsgemeinde Cremlingen

Kartengrundlage DGK 3630-26, -27; 3729-6, -12; 3730-1, 2

Maßstab 1 : 10.000

-  Grenze des Landschaftsschutzgebietes (die Grenze berührt das graue Band von innen)
-  Flora-Fauna-Habitat-Gebiet Nr. 367 "Pfeifengraswiese Wohld"
-  Flächen außerhalb des ehemaligen Standortübungsplatzes
-  Landkreisgrenze

Landkreis Wolfenbüttel - Untere Naturschutzbehörde  
Der Landrat

