



Lebensraumtypenkarte zur Verordnung vom 19.12.2013 über das

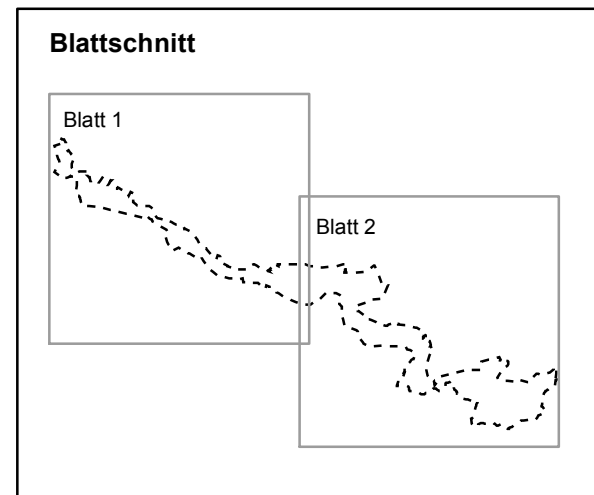
Naturschutzgebiet

"ALLERTAL ZWISCHEN GIFHORN (B4) UND FLETTMAR (KREISGRENZE)"

Landkreis Gifhorn

Stadt Gifhorn
Samtgemeinde Meinersen
Gemeinde Müden (Aller)

-  Grenze des Naturschutzgebiets
(Die Innenseite des grauen Rasterbandes kennzeichnet die Grenze des Naturschutzgebiets)
-  FFH-Lebensraumtyp
(Bedeutung der Nummern s. separates Legendenblatt)





Landkreis Gifhorn
Schlossplatz 1
38518 Gifhorn

gez. Marion Lau
(Landrätin)

Maßstab 1 : 25.000	Karte 3
Blatt 1 von 2	

Quelle: Auszug aus den Geobasisdaten der Niedersächsischen Vermessungs- und Katasterverwaltung © 2005  

