





**Karte zur Verordnung über das
Naturschutzgebiet "Riensheide"**
Anlage 1: Abgrenzung

- Legende**
-  Naturschutzgebiet
 -  Bademöglichkeit Stichter See
gem. § 4 Abs. 1 Nr. 4 der VO
 -  Eislaufflächen
gem. § 4 Abs. 1 Nr. 3 der VO
 -  FFH-Gebietsgrenze



Landkreis Heidekreis
Der Landrat

Ostermann

Fachgruppe 09.5 Natur- und Landschaftsschutz	
PlotNr. 1	Erstellt am 21.10.2013
Maßstab 1:10.000	Erstellt von U. Englert