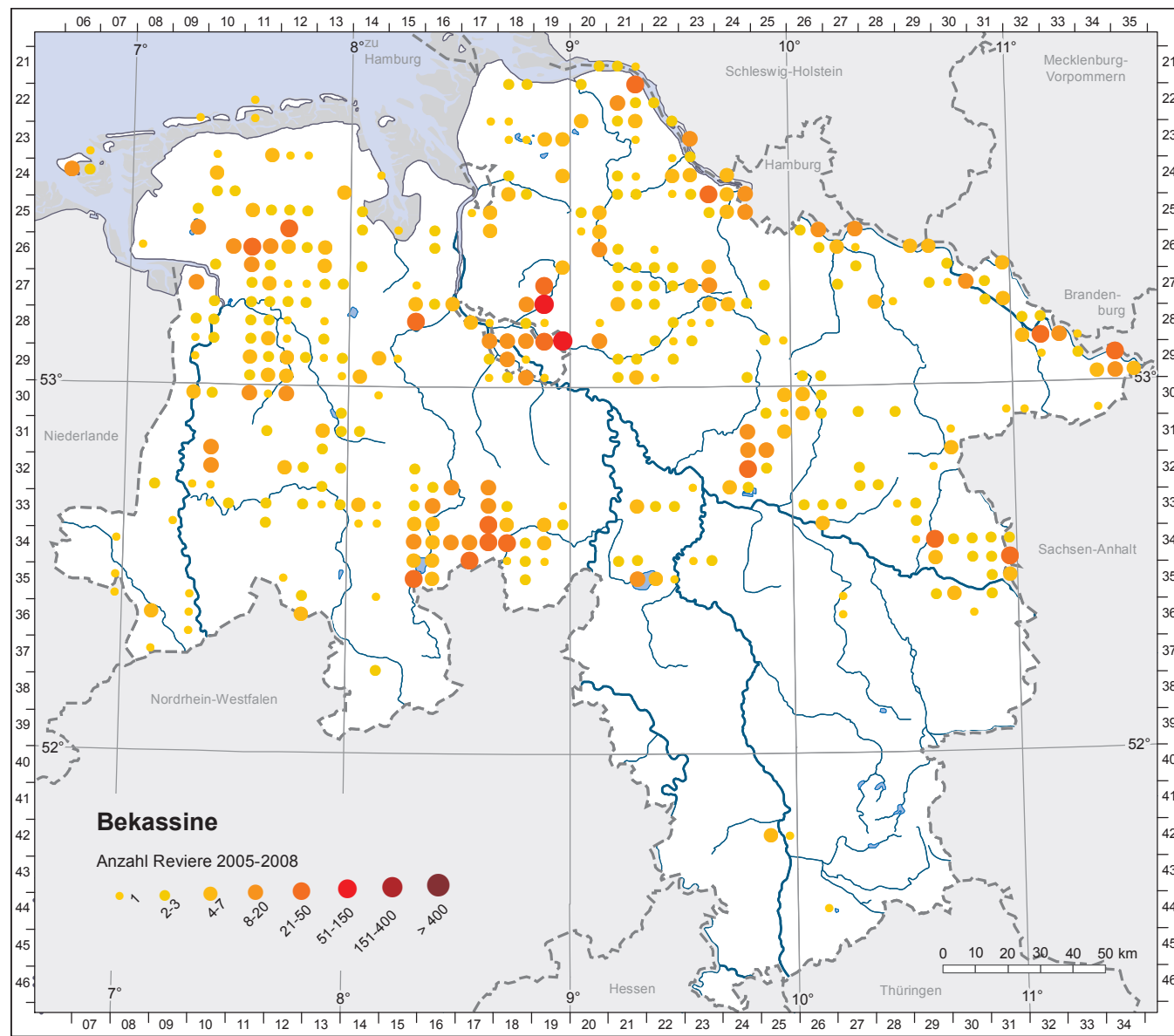


aus:

Thorsten Krüger, Jürgen Ludwig, Stefan Pfützke und Herwig Zang (2014)

Atlas der Brutvögel in Niedersachsen und Bremen 2005-2008

Naturschutz Landschaftspf. Niedersachsen 48: 1-554.



Konzept und Realisierung der PDF-Karten: Jürgen Ludwig

Kartengrundlage: © NLWKN/Peter G. Schader

Legenden:



Waldverteilung



Grünland und Grünlandverlust



Moor- und Heideverlust seit 1800



Naturräumliche Regionen in Niedersachsen

- | | | |
|--|--|-------------------------------------|
| 1 Niedersächsische Nordseeküste und Marschen | 5 Lüneburger Heide und Wendland | 7 Börden |
| 1.1 Deutsche Bucht | 5.1 Lüneburger Heide | 7.1 Börden (Westteil) |
| 1.2 Watten und Marschen | 5.2 Wendland, Untere Mittelbebeniederung | 7.2 Ostbraunschweigisches Hügelland |
| 2 Ostfriesisch-Oldenburgische Geest | 6 Weser-Aller-Flachland | 8 Weser- und Weser-Leinebergland |
| 3 Stader Geest | | 8.1 Osnabrücker Hügelland |
| 4 Ems-Hunte-Geest und Dümmer-Geestniederung | | 8.2 Weser-Leinebergland |
| | | 9 Harz |

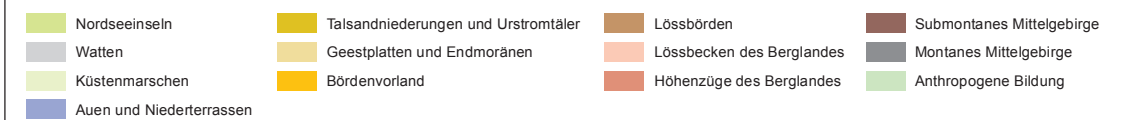
Höhenschichten in Meter



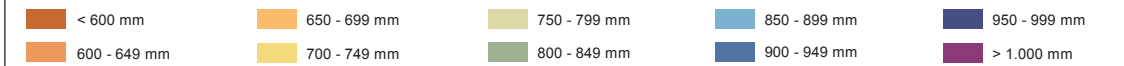
Rote-Liste-Regionen

- | | | | |
|--|---|---------------------------------|----------------------------------|
| Watten und Marschen | Tiefland-West | Tiefland-Ost | Bergland mit Börden |
| 1 Niedersächsische Nordseeküste und Marschen | 2 Ostfriesisch-Oldenburgische Geest | 3 Stader Geest | 7 Börden |
| | 4 Ems-Hunte-Geest und Dümmer-Geestniederung | 5 Lüneburger Heide und Wendland | 8 Weser- und Weser-Leinebergland |
| | | 6 Weser-Aller-Flachland | 9 Harz |

Bodengroßlandschaften



Mittlere Jahresniederschlagsmengen Niederschlagssumme / Jahr (Quelle: Deutscher Wetterdienst DWD)



Beginn des Vollfrühlings (Quelle: Deutscher Wetterdienst DWD)

