

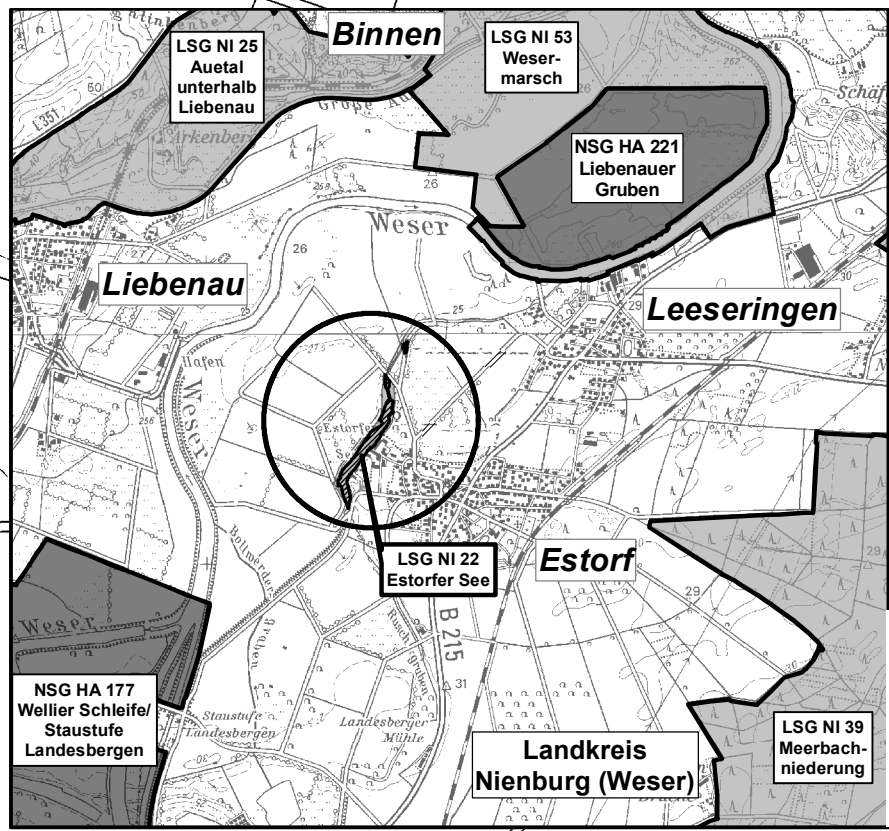
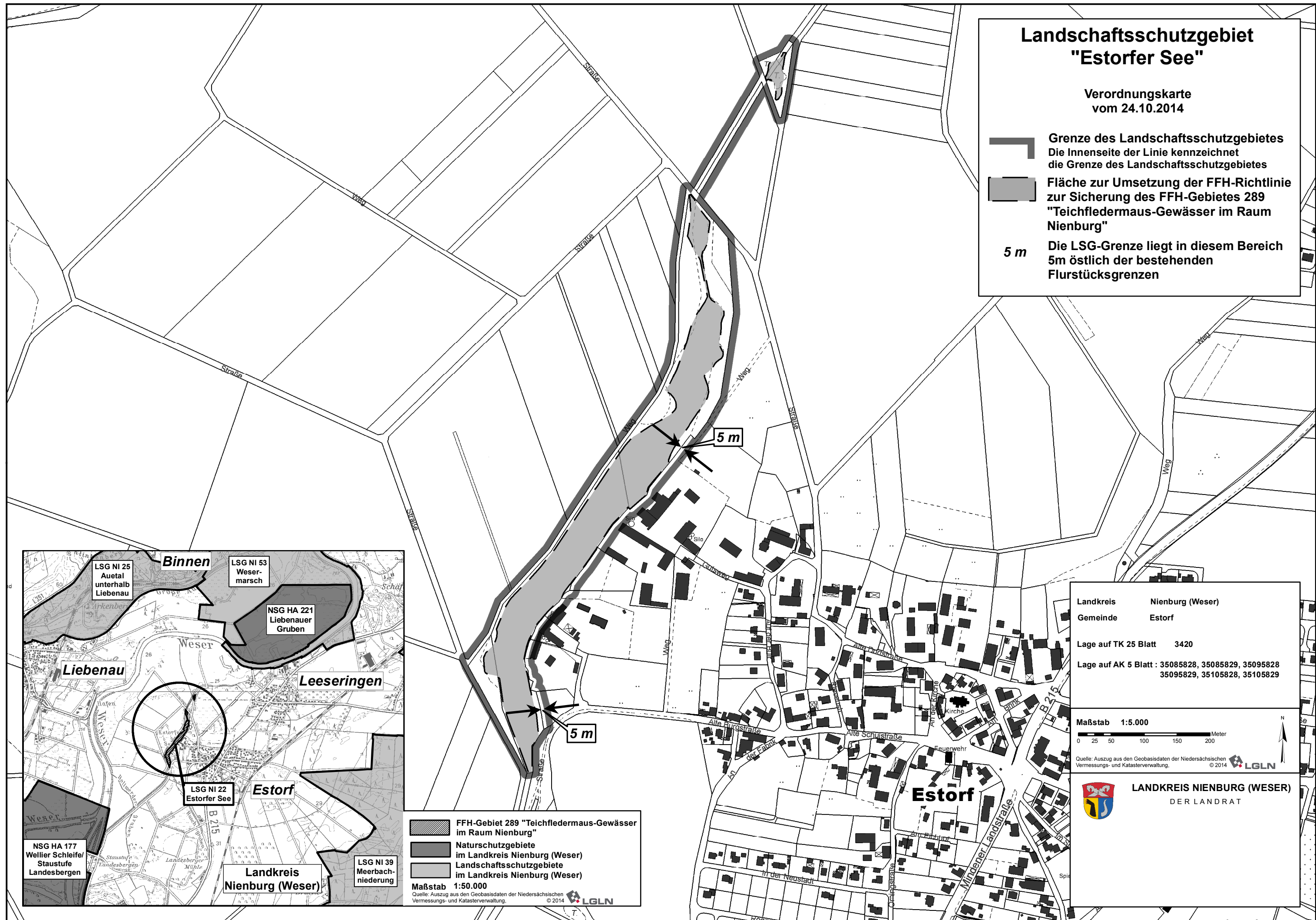





Landschaftsschutzgebiet "Estorfer See"

Verordnungskarte
vom 24.10.2014

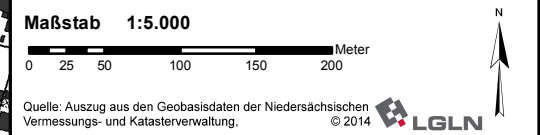
-  **Grenze des Landschaftsschutzgebietes**
Die Innenseite der Linie kennzeichnet die Grenze des Landschaftsschutzgebietes
-  **Fläche zur Umsetzung der FFH-Richtlinie zur Sicherung des FFH-Gebietes 289 "Teichfledermaus-Gewässer im Raum Nienburg"**
- 5 m** Die LSG-Grenze liegt in diesem Bereich 5m östlich der bestehenden Flurstücksgrenzen



-  **FFH-Gebiet 289 "Teichfledermaus-Gewässer im Raum Nienburg"**
 -  **Naturschutzgebiete im Landkreis Nienburg (Weser)**
 -  **Landschaftsschutzgebiete im Landkreis Nienburg (Weser)**
- Maßstab 1:50.000**
Quelle: Auszug aus den Geobasisdaten der Niedersächsischen Vermessungs- und Katasterverwaltung, © 2014 LGLN

Landkreis Nienburg (Weser)
Gemeinde Estorf

Lage auf TK 25 Blatt 3420
Lage auf AK 5 Blatt : 35085828, 35085829, 35095828, 35095829, 35105828, 35105829



LANDKREIS NIENBURG (WESER)
DER LANDRAT